



Pièce 3 | Règlement

Tome 3.3 | Annexes au règlement

Livret 3.3.2 | **Changements de destination**

Version pour approuvée le 27 novembre 2024



**CAIRN Territoires**

11, chemin de Jacoubé
31 410 MONTAUT
07 69 77 15 85
contact@cairn-territoires.com

**Relief urbanisme**

Les Jardins
46 200 SAINT-SOZY
05 65 41 27 58
relief.urbanisme@gmail.com

**Atelier Palimpseste**

7, allées de Tourny
33 000 BORDEAUX
05 56 01 19 37
guillaume.laize@gmail.com

**Rural Concept**

430, av. Jean Jaurès
46 004 CAHORS Cedex 9
05 65 20 39 30
rural.concept@adasea.net

**EllipSIG**

1280, avenue des platanes Future Building 1
34 970 LATTES
06 81 15 10 67
contact@ellipsig.fr

Crédit photo de couverture : office de tourisme

SOMMAIRE

1	AUJOLS	5
2	BACH	6
3	BEAUREGARD	11
4	BELFORT DU QUERCY	14
5	BELMONT-SAINT-FOI	19
6	BERGANTY	27
7	CENEVIERES	29
8	CONCOTS	34
9	CREGOLS	41
10	CREMPS	43
11	ESCAMPS	56
12	ESCLAUZELS	63
13	FLAUJAC-POUJOLS	64
14	LABURGADE	66

15	LALBENQUE	68
16	LIMOGNE-EN QUERCY	99
17	LUGAGNAC	107
18	MONTDOUMERC	108
19	SAILLAC	111
20	SAINT-MARTIN-LABOUVAL	114
21	VARAIRE	115
22	VAYLATS	116
23	VIDAILLAC	117



I. Dans les zones agricoles, naturelles ou forestières, le règlement peut :

1° Autoriser les constructions et installations nécessaires à des équipements collectifs dès lors qu'elles ne sont pas incompatibles avec l'exercice d'une activité agricole, pastorale ou forestière du terrain sur lequel elles sont implantées et qu'elles ne portent pas atteinte à la sauvegarde des espaces naturels et des paysages ;

2° Désigner, en dehors des secteurs mentionnés à l'article L. 151-13, les bâtiments qui peuvent faire l'objet d'un changement de destination, dès lors que ce changement de destination ne compromet pas l'activité agricole ou la qualité paysagère du site. Le changement de destination est soumis, en zone agricole, à l'avis conforme de la commission départementale de la préservation des espaces agricoles, naturels et forestiers prévue à l'article L. 112-1-1 du code rural et de la pêche maritime, et, en zone naturelle, à l'avis conforme de la commission départementale de la nature, des paysages et des sites.

II. Dans les zones agricoles ou forestières, le règlement peut autoriser les constructions et installations nécessaires à la transformation, au conditionnement et à la commercialisation des produits agricoles, lorsque ces activités constituent le prolongement de l'acte de production, dès lors qu'elles ne sont pas incompatibles avec l'exercice d'une activité agricole, pastorale ou forestière sur le terrain sur lequel elles sont implantées et qu'elles ne portent pas atteinte à la sauvegarde des espaces naturels et des paysages. L'autorisation d'urbanisme est soumise pour avis à la commission départementale de la préservation des espaces naturels, agricoles et forestiers.

1 | Aujols



2 | Bach

Id / commune : **CD013_1 / Bach**

Section / Parcelle : **AO / 44**

Descriptif : Lieu-dit Coulou, ensemble immobilier de caractère classé en "sol" - Problèmes de réseaux

Destination-observations : Habitat autonome possible
Proche de la route et des réseaux, hors d'eau



Id / commune : **CD013_5 / Bach**

Section / Parcelle : **AR / 11**

Descriptif : Lieu-dit Lagarrigue, ensemble immobilier de caractère classé en "habitation", hors d'eau, hors d'air, à réhabiliter

Destination-observations :



Id / commune : **CD013_6 / Bach**

Section / Parcelle : **AO / 98**

Descriptif : Lieu-dit Espeyrasse, dépendances d'une ancienne habitation à réhabiliter

Destination-observations : Habitation ou gîte
Réseaux très proches



Id / commune : **CD013_9 / Bach**

Section / Parcelle : **AM/ 291**

Descriptif : Lieu-dit Les Moulins, maison à réhabiliter, hors d'eau et hors d'air
Pas de risque d'impacts sur l'activité agricole ou sur les paysages, proximité immédiate des réseaux
Ligne de crête

Destination-observations : Habitation ou gîte
Réseaux très proches

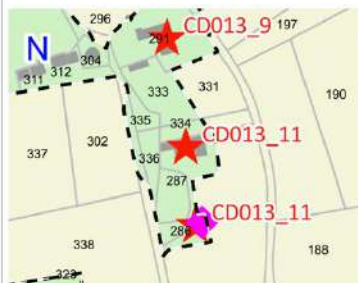


Id / commune : **CD013_11 / Bach**

Section / Parcelle : **AM/ 287**

Descriptif : Lieu-dit Les Moulins, maison à réhabiliter, hors d'eau et hors d'air
Pas de risque d'impacts sur l'activité agricole ou sur les paysages, proximité immédiate des réseaux
Ligne de crête

Destination-observations : Habitation ou gîte

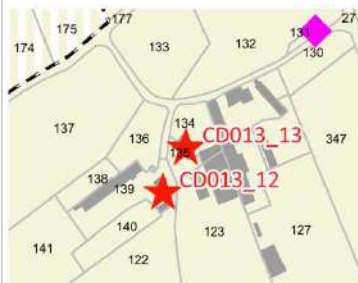


Id / commune : **CD013_13 / Bach**

Section / Parcelle : **AM/ 135**

Descriptif : Lieu-dit les Bories hautes, ancienne habitation à réhabiliter

Destination-observations : Habitation ou gîte

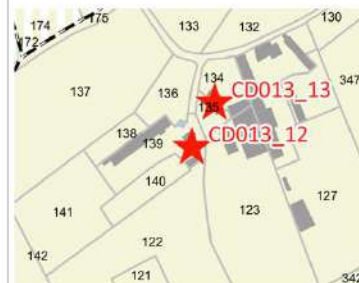


Id / commune : **CD013_12 / Bach**

Section / Parcelle : **AM/ 139**

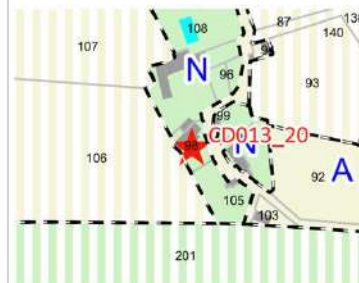
Descriptif : Lieu-dit les Bories Hautes, granges et bâtiments de ferme à réhabiliter

Destination-observations : Habitation ou gîte, attention périmètre de réciprocité agricole

Id / commune : **CD013_20 / Bach**Section / Parcelle : **AS / 98**

Descriptif : Lieu-dit La Cornière, dépendances à réhabiliter

Destination-observations : Habitation ou gîte




Id / commune : **CD013_22 / Bach**

Section / Parcelle : **AO / 147**

Descriptif : Lieu-dit l'Escabasse, réhabilitation d'un ancien atelier d'un artisan

Destination-observations : Habitation ou gîte

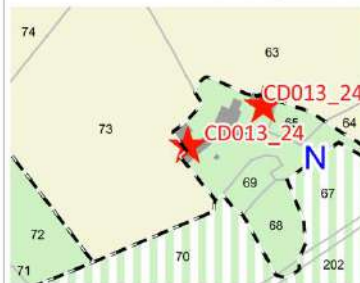


Id / commune : **CD013_24 / Bach**

Section / Parcelle : **AS / 66**

Descriptif : Lieu-dit Senaillac, réhabilitation d'un corps de ferme et de ses dépendances

Destination-observations : Habitation ou gîte
Réseaux OK, accessibilité OK

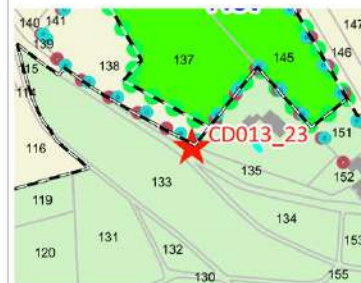


Id / commune : **CD013_23 / Bach**

Section / Parcelle : **AO / 135**

Descriptif : Lieu-dit de l'Escabasse, dépendances d'une habitation à réhabiliter

Destination-observations : Habitation ou gîte

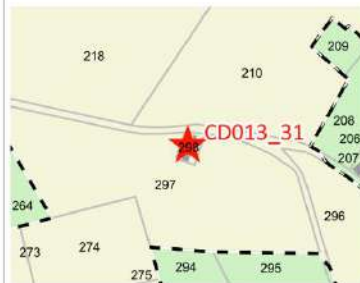


Id / commune : **CD013_31 / Bach**

Section / Parcelle : **AM / 298**

Descriptif : Relais de chasse

Destination-observations : Habitation ou gîte



Id / commune : **CD013_33 / Bach**

Section / Parcelle : **AN / 207**

Descriptif : Lieu-dit du Mas de Juge, Petite maison

Destination-observations : Habitation ou gîte




Id / commune : **CD013_32 / Bach**

Section / Parcelle : **AH / 94**

Descriptif : Lieu-dit les Bories Basses, grangette et dépendances

Destination-observations : Habitation ou gîte



Id / commune : **CD013_35 / Bach**

Section / Parcelle : **AP / 27**

Descriptif : Lieu-dit Cloup d'Aural

Destination-observations : Habitation ou gîte



Id / commune : **CD013_43 / Bach**

Section / Parcelle : **AP / 106**

Descriptif : Lieu-dit l'Escabasse, réhabilitation d'une ancienne ferme

Destination-observations : Habitation ou gîte, ruine



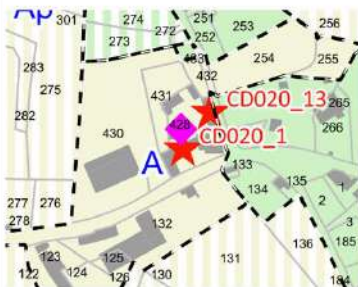
3 | Beauregard

Id / commune : **CD020_1 / Beauregard**

Section / Parcelle : **AO / 428**

Descriptif : Grange en pierres enduites d'environ 25x7m , toiture à la mansart, brisis en lauzes et terrasson en tuiles creuses

Destination-observations :

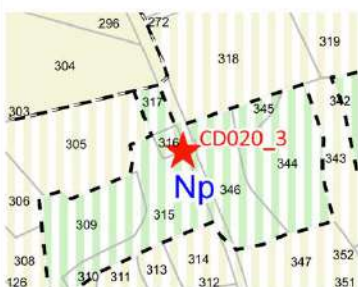


Id / commune : **CD020_3 / Beauregard**

Section / Parcelle : **AD / 316**

Descriptif : Grange en pierres sèches et couverture en tuiles plates, ouvertures sur la façade nord

Destination-observations :



Id / commune : **CD020_2 / Beauregard**

Section / Parcelle : **AN / 225**

Descriptif : Grange longère en pierres et couverture en tuiles mécaniques; dimensions environ 25x6,50m ; située au cœur de l'exploitation agricole
Réseaux à proximité

Destination-observations : Pas de destination précise actuellement ; pourra servir lors de la reconversion possible de l'exploitation agricole

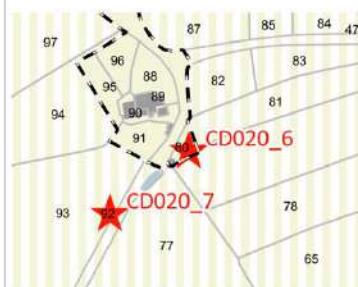


Id / commune : **CD020_6 / Beauregard**

Section / Parcelle : **AM / 80**

Descriptif : Petite grange d'environ 10x6,5m en pierres et toiture en tuiles à deux pans ; bon état

Destination-observations :

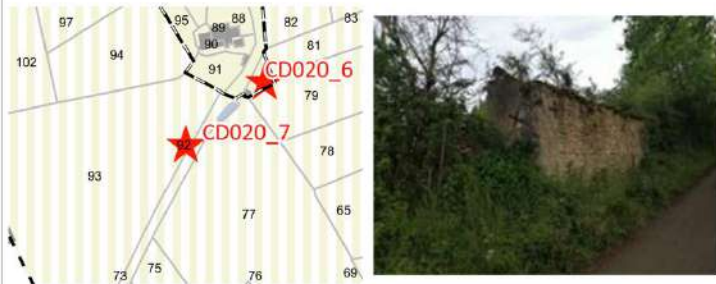


Id / commune : **CD020_7 / Beauregard**

Section / Parcelle : **AM / 92**

Descriptif : Petite grange d'environ 8x6m en pierres, sans toiture, située à proximité voie, état de ruines

Destination-observations : projet de gîte par le propriétaire

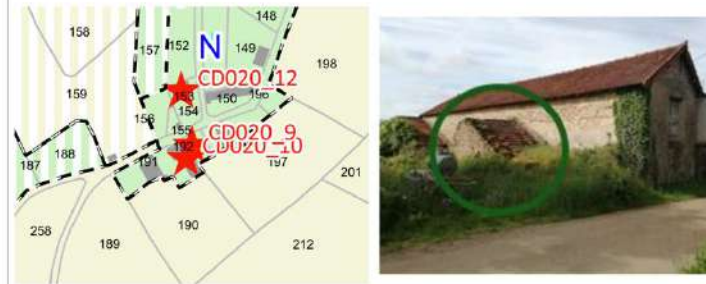


Id / commune : **CD020_9 / Beauregard**

Section / Parcelle : **AN / 192**

Descriptif : Ancien four du château d'environ 6x4m en pierres avec toiture en tuiles à deux pans, attenant à grange en AN 191; état médiocre

Destination-observations : Projet d'annexe pour maison située en AN 193



Id / commune : **CD020_10 / Beauregard**

Section / Parcelle : **AN / 191**

Descriptif : Grande grange d'environ 20x8m en pierres et toiture en tuiles à deux pans (moulin pour moudre le blé); situé dans hameau habité; en bon état

Destination-observations :



Id / commune : **CD020_12 / Beauregard**

Section / Parcelle : **AN / 153**

Descriptif : Bâtiment à usage d'entrepôt d'environ 10x12m

Destination-observations : Volonté d'une reconversion du bâtiment en gîte lors du passage à la retraite de l'entrepreneur

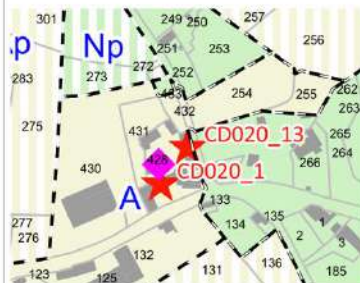


Id / commune : **CD020_13 / Beauregard**

Section / Parcelle : **AO / 428**

Descriptif : Grande grange d'environ 18x6,5m avec pigeonnier de plan carré de 4x4m en partie sud, en pierres, grange couverte en tôles et pigeonnier en lauzes

Destination-observations :

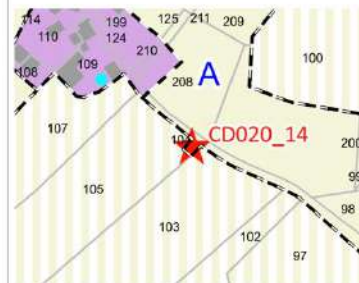


Id / commune : **CD020_14 / BEAUREGARD**

Section / Parcelle : **AM/ 104**

Descriptif : petite grange, environ 8x6m en pierre avec toiture en tuiles à deux pans

Destination-observations :



4 | Belfort du Quercy

Id / commune : **CD023_1 / BELFORT DU QUERCY**

Section / Parcelle : **AM / 108**

Descriptif : GRANGE EN PIERRE - A PEU PRES 200M²

Destination-observations : MAISON D'HABITATION
Réseaux OK, accessibilité OK

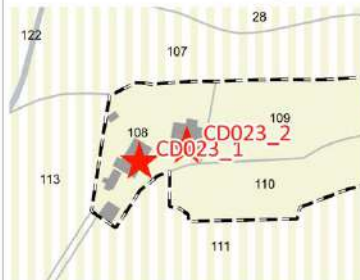




Id / commune : **CD023_2 / BELFORT DU QUERCY**

Section / Parcelle : **AM / 108**

Descriptif : HANGAR AGRICOLE ENVIRON 250 M²

Destination-observations : TRES BELLE CHARPENTE BOIS
Réseaux OK, accessibilité OK

Id / commune : **CD023_3 / BELFORT DU QUERCY**

Section / Parcelle : **BC / 65**

Descriptif : GRANGE ET PIGEONNIER ATTENANT ENVIRON 80M²

Destination-observations :




Id / commune : **CD023_4 / BELFORT DU QUERCY**

Section / Parcelle : **BI / 74**

Descriptif : GRANGE EN PIERRES 105 M²

Destination-observations :




Id / commune : **CD023_5 / BELFORT DU QUERCY**

Section / Parcelle : **BI / 74**

Descriptif : ANCIENNE HABITATION 80 M² SUR 2 NIVEAUX

Destination-observations :



Id / commune : **CD023_6 / BELFORT DU QUERCY**

Section / Parcelle : **BI / 74**

Descriptif : GRANGE EN PIERRES 150 M² SUR 2 NIVEAUX

Destination-observations :



Id / commune : **CD023_7 / BELFORT DU QUERCY**

Section / Parcelle : **BN / 82**

Descriptif : GRANGE EN PIERRES 40 M²

Destination-observations :



Id / commune : **CD023_8 / BELFORT DU QUERCY**

Section / Parcelle : **AL / 35**

Descriptif : GRANGE EN PIERRES 160 M²

Destination-observations :



Id / commune : **CD023_9 / BELFORT DU QUERCY**

Section / Parcelle : **AL / 35**

Descriptif : ANCIEN CORPS DE FERME

Destination-observations :




Id / commune : **CD023_10 / BELFORT DU QUERCY**

Section / Parcelle : **AT / 34**

Descriptif : ANCIENNE GRANGE A REHABILITER EN MAISON D'HABITATION 100 M²

Destination-observations :




Id / commune : **CD023_11 / BELFORT DU QUERCY**

Section / Parcelle : **AZ / 28**

Descriptif : GRANGE ET ETABLE

Destination-observations :




Id / commune : **CD023_12 / BELFORT DU QUERCY**

Section / Parcelle : **AZ / 32**

Descriptif : ANCIENNE MAISON D'HABITATION

Destination-observations :




Id / commune : **CD023_13 / BELFORT DU QUERCY**

Section / Parcelle : **BH / 328**

Descriptif : **RENOVATION D'UNE ANCIENNE MAISON D'HABITATION**
Bâtisse en pierres et une partie briques.
Bâtiment en état
Installation jeune agriculteur.

Destination-observations : Habitation

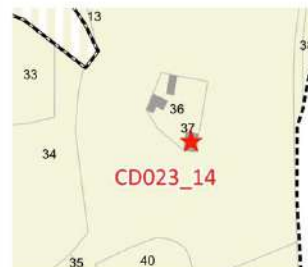


Id / commune : **CD023_14 / BELFORT DU QUERCY**

Section / Parcelle : **AM / 36**

Descriptif : **grange en pierres**

Destination-observation : habitation

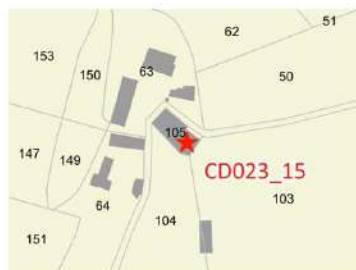


Id / commune : **CD023_15 / BELFORT DU QUERCY**

Section / Parcelle : **BI / 105**

Descriptif :

Destination-observation :

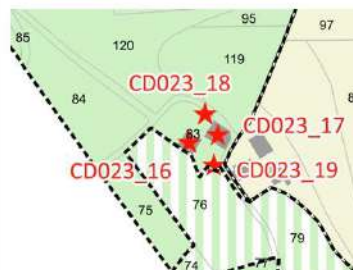


Id / commune : **CD023_16 / BELFORT DU QUERCY**

Section / Parcelle : **BK / 83**

Descriptif : **grange en pierres**

Destination-observation :




Id / commune : **CD023_17 / BELFORT DU QUERCY**

Section / Parcelle : **BK / 83**

Descriptif : grange en pierres

Destination-observation :



Id / commune : **CD023_18 / BELFORT DU QUERCY**

Section / Parcelle : **BK / 83**

Descriptif : grange en pierres

Destination-observation :



Id / commune : **CD023_19 / BELFORT DU QUERCY**

Section / Parcelle : **BK / 83**

Descriptif : grange en pierres

Destination-observation :



5 | Belmont-Sainte-Foi

Id / commune : **CD026_1 / Belmont-Sainte-Foi**

Section / Parcelle : **B / 310**

Descriptif : Grange susceptible d'être aménagée - emprise au sol 235 m²

Destination-observations : Habitation, activités économiques, gîtes...



The map shows the location of CD026_1 (red star) and CD026_2 (blue star) in the B section, parcel 310. The photo shows a large, light-colored stone building with a dark roof, surrounded by greenery.

Id / commune : **CD026_2 / Belmont-Sainte-Foi**

Section / Parcelle : **B / 309**

Descriptif : Grange susceptible d'être aménagée - emprise au sol 335 m²

Destination-observations : Habitation, activités économiques, gîtes...



The map shows the location of CD026_1 (red star) and CD026_2 (blue star) in the B section, parcel 309. The photo shows a smaller, light-colored stone building with a dark roof, surrounded by greenery.

Id / commune : **CD026_3 / Belmont-Sainte-Foi**

Section / Parcelle : **C / 592**

Descriptif : Grange susceptible d'être aménagée - emprise au sol 135 m²

Destination-observations : Habitation, activités économiques, gîtes...



The map shows the location of CD026_3 (red star) and CD026_4 (blue star) in the C section, parcel 592. The photo shows a stone building with a dark roof, surrounded by greenery.

Id / commune : **CD026_4 / Belmont-Sainte-Foi**

Section / Parcelle : **C / 288**

Descriptif : Grange susceptible d'être aménagée - emprise au sol 135 m²

Destination-observations : Habitation, activités économiques, gîtes...



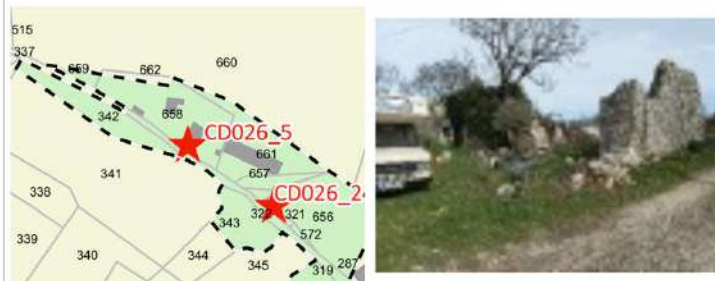
The map shows the location of CD026_3 (red star) and CD026_4 (blue star) in the C section, parcel 288. The photo shows a stone building with a dark roof, surrounded by greenery.

Id / commune : **CD026_5 / Belmont-Sainte-Foi**

Section / Parcelle : **C / 658**

Descriptif : Maison partiellement détruite susceptible d'être aménagée - emprise au sol 56 m²

Destination-observations : Habitation, activités économiques, gîtes...

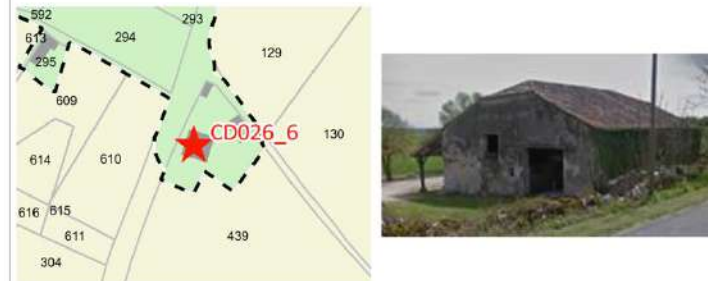


Id / commune : **CD026_6 / Belmont-Sainte-Foi**

Section / Parcelle : **B / 440**

Descriptif : Grange susceptible d'être aménagée - emprise au sol 280 m²

Destination-observations : Habitation, activités économiques, gîtes...



Id / commune : **CD026_7 / Belmont-Sainte-Foi**

Section / Parcelle : **B / 124**

Descriptif : Grange susceptible d'être aménagée - emprise au sol 105 m²

Destination-observations : Habitation, activités économiques, gîtes...



Id / commune : **CD026_8 / Belmont-Sainte-Foi**

Section / Parcelle : **B / 514**

Descriptif : Grange susceptible d'être aménagée - emprise au sol 625 m²

Destination-observations : Habitation, activités économiques, gîtes...



Id / commune : **CD026_9 / Belmont-Sainte-Foi**

Section / Parcelle : **B / 555**

Descriptif : grange susceptible d'être aménagée - emprise au sol 185 m²

Destination-observations : Habitation, activités économiques, gîtes...



Id / commune : **CD026_10 / Belmont-Sainte-Foi**

Section / Parcelle : **C / 428**

Descriptif : Grange susceptible d'être aménagée - emprise au sol 430 m²

Destination-observations : Habitation, activités économiques, gîtes...



Id / commune : **CD026_11 / Belmont-Sainte-Foi**

Section / Parcelle : **C / 20&21**

Descriptif : Grange susceptible d'être aménagée - emprise au sol 140 m²

Destination-observations : Habitation, activités économiques, gîtes...



Id / commune : **CD026_13 / Belmont-Sainte-Foi**

Section / Parcelle : **C / 492**

Descriptif : Grange susceptible d'être aménagée - emprise au sol 80 m²

Destination-observations : Habitation, activités économiques, gîtes...



Id / commune : **CD026_14 / Belmont-Sainte-Foi**

Section / Parcelle : **C / 99**

Descriptif : Grange susceptible d'être aménagée - emprise au sol 80 m²

Destination-observations : Habitation, activités économiques, gîtes...



Id / commune : **CD026_15 / Belmont-Sainte-Foi**

Section / Parcelle : **A / 242**

Descriptif : Grange susceptible d'être aménagée - emprise au sol 200 m²

Destination-observations : Habitation, activités économiques, gîtes...



Id / commune : **CD026_16 / Belmont-Sainte-Foi**

Section / Parcelle : **A / 644**

Descriptif : Grange susceptible d'être aménagée - emprise au sol 410 m²

Destination-observations : Habitation, activités économiques, gîtes...



Id / commune : **CD026_17 / Belmont-Sainte-Foi**

Section / Parcelle : **A / 121**

Descriptif : Grange susceptible d'être aménagée - emprise au sol 110 m²

Destination-observations : Habitation, activités économiques, gîtes...



Id / commune : **CD026_18 / Belmont-Sainte-Foi**Section / Parcelle : **A / 121**

Descriptif : Grange susceptible d'être aménagée - emprise au sol 210 m²

Destination-observations : Habitation, activités économiques, gîtes...

Id / commune : **CD026_20 / Belmont-Sainte-Foi**Section / Parcelle : **A / 487**

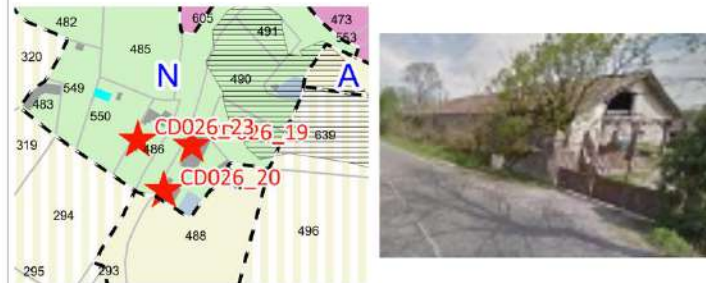
Descriptif : Grange susceptible d'être aménagée - emprise au sol 145 m²

Destination-observations : Habitation, activités économiques, gîtes...

Id / commune : **CD026_19 / Belmont-Sainte-Foi**Section / Parcelle : **A / 487**

Descriptif : Grange susceptible d'être aménagée - emprise au sol 390 m²

Destination-observations : Habitation, activités économiques, gîtes...

Id / commune : **CD026_21 / Belmont-Sainte-Foi**Section / Parcelle : **A / 609**

Descriptif : Grange susceptible d'être aménagée - emprise au sol 180 m²

Destination-observations : Habitation, activités économiques, gîtes...

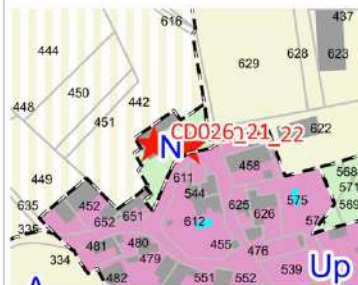


Id / commune : **CD026_22 / Belmont-Sainte-Foi**

Section / Parcelle : **A / 609**

Descriptif : Grange susceptible d'être aménagée - emprise au sol 50 m²

Destination-observations : Habitation, activités économiques, gîtes...

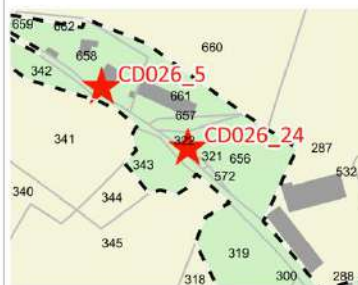


Id / commune : **CD026_24 / Belmont-Sainte-Foi**

Section / Parcelle : **C / 322**

Descriptif : Grange susceptible d'être aménagée - emprise au sol 95 m²

Destination-observations : Habitation, activités économiques, gîtes...

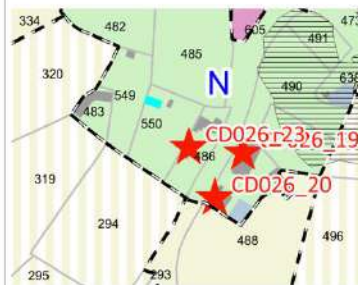


Id / commune : **CD026_23 / Belmont-Sainte-Foi**

Section / Parcelle : **A / 486**

Descriptif : Grange susceptible d'être aménagée - emprise au sol 90 m²

Destination-observations : Habitation, activités économiques, gîtes...

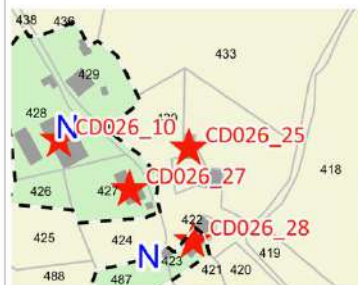


Id / commune : **CD026_25 / Belmont-Sainte-Foi**

Section / Parcelle : **C / 431**

Descriptif : Grange susceptible d'être aménagée - emprise au sol

Destination-observations : Habitation, activités économiques, gîtes...

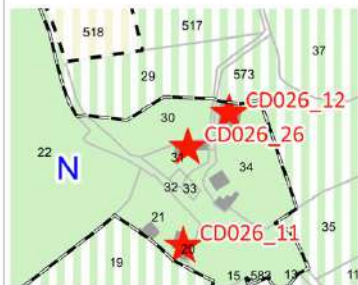


Id / commune : **CD026_26 / Belmont-Sainte-Foi**

Section / Parcelle : **C / 31**

Descriptif : Grange susceptible d'être aménagée - emprise au sol

Destination-observations : Habitation, activités économiques, gîtes...

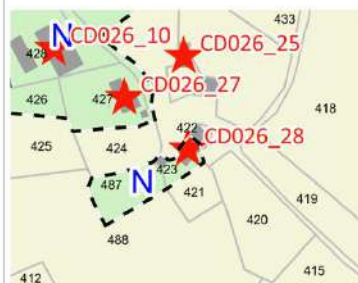


Id / commune : **CD026_28 / Belmont-Sainte-Foi**

Section / Parcelle : **C / 423**

Descriptif : Grange susceptible d'être aménagée - emprise au sol

Destination-observations : Habitation, activités économiques, gîtes...

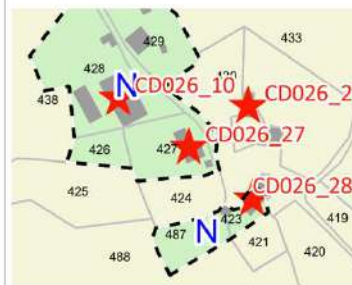


Id / commune : **CD026_27 / Belmont-Sainte-Foi**

Section / Parcelle : **C / 427**

Descriptif : Grange susceptible d'être aménagée - emprise au sol

Destination-observations : Habitation, activités économiques, gîtes...



Id / commune : **CD026_29 / Belmont-Sainte-Foi**

Section / Parcelle : **C / 288**

Descriptif : Grange susceptible d'être aménagée - emprise au sol 90m²

Destination-observations : Habitation, activités économiques, gîtes...



Id / commune : **CD026_30 / Belmont-Sainte-Foi**

Section / Parcelle : **C / 23&24**

Descriptif : Grange susceptible d'être aménagée - emprise au sol 210 m²

Destination-observations : Habitation, activités économiques, gîtes...

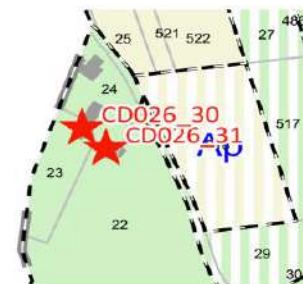


Id / commune : **CD026_31 / Belmont-Sainte-Foi**

Section / Parcelle : **C / 24&22**

Descriptif : Grange susceptible d'être aménagée - emprise au sol 125 m²

Destination-observations : Habitation, activités économiques, gîtes...

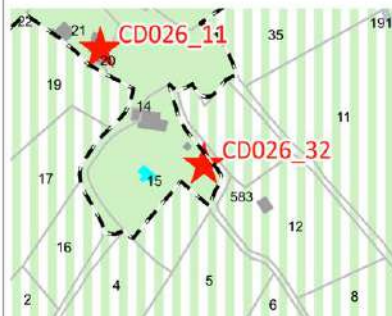


Id / commune : **CD026_32 / Belmont-Sainte-Foi**

Section / Parcelle : **C / 15**

Descriptif : Grange susceptible d'être aménagée - emprise au sol

Destination-observations : Habitation, activités économiques, gîtes...

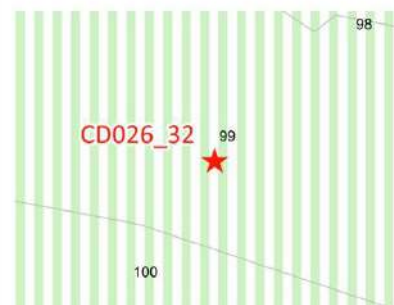


Id / commune : **CD026_32 / BELMONT SAINTE FOI**

Section / Parcelle : **A / 99**

Descriptif : grange en pierres

Destination-observation :



6 | Berganty

Id / commune : **CD027_1 / Berganty**

Section / Parcelle : **B / 334**

Descriptif : Grange attenante à une maison d'habitation proche du Bourg de Berganty

Destination-observations :

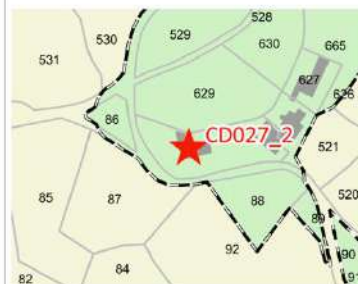


Id / commune : **CD027_2 / Berganty**

Section / Parcelle : **B / 523**

Descriptif : Grange constituant une ancienne ferme
Seule la maison est habitée

Destination-observations :



Id / commune : **CD027_3 / Berganty**

Section / Parcelle : **B / 174**

Descriptif : Ancienne maison

Destination-observations :



Id / commune : **CD027_4 / BEGANTY**

Section / Parcelle : **B / 174**

Descriptif : Grange du Pech Lamat

Destination-observations :



Id / commune : CD027_5 / BERGANTY

Section / Parcelle : A / 167

Descriptif : grange

Destination-observation :



7 | Cénevières

Id / commune : **CD068_7 / CENEVIÈRES**

Section / Parcelle : **AM / 109**

Descriptif : Hameau du Mas de Bassoul, grange en pierres, 20x7m
réseaux SAUR et ENEDIS à proximité immédiate

Destination-observations : en zone U du PLU actuel, DPU possible



Id / commune : **CD068_8 / CENEVIÈRES**

Section / Parcelle : **AM / 117**

Descriptif : Hameau du Mas de Bassoul, grange en pierres, crépis, 20x9m
réseaux SAUR et ENEDIS à proximité immédiate

Destination-observations : en zone U du PLU actuel, DPU possible



Id / commune : **CD068_15 / CENEVIÈRES**

Section / Parcelle : **AC / 11**

Descriptif : Hameau de Cornus, grange en pierres, 15x6m, 1 étage
réseaux SAUR et ENEDIS à proximité immédiate

Destination-observations :

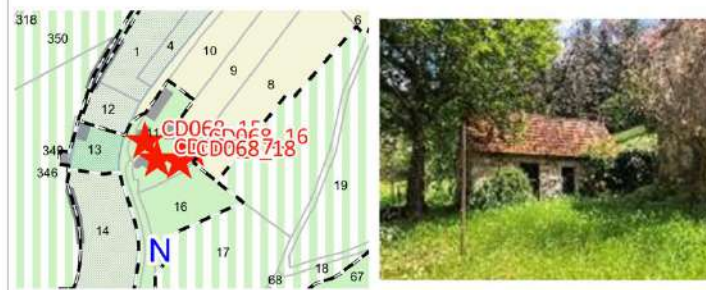


Id / commune : **CD068_16 / CENEVIÈRES**

Section / Parcelle : **AC / 11**

Descriptif : Hameau de Cornus, ancienne soue à cochon en pierre, 3x7m
réseaux SAUR et ENEDIS à proximité immédiate

Destination-observations :



Id / commune : **CD068_17 / CENEVIÈRES**

Section / Parcelle : **AC / 11**

Descriptif : Hameau de Cornus, grange en pierres, 8x6m
réseaux SAUR et ENEDIS à proximité immédiate

Destination-observations :



Id / commune : **CD068_18 / CENEVIÈRES**

Section / Parcelle : **AC / 11**

Descriptif : Hameau de Cornus, grange en pierres, 3x7m, 1 étage
réseaux SAUR et ENEDIS à proximité immédiate

Destination-observations :



Id / commune : **CD068_21 / CENEVIÈRES**

Section / Parcelle : **AB / 359**

Descriptif : Hameau de Cornus, grange en pierres, ancienne étable
réseaux SAUR et ENEDIS à proximité immédiate

Destination-observations : plus 1 bâtiment



Id / commune : **CD068_22 / CENEVIÈRES**

Section / Parcelle : **AB / 340**

Descriptif : Hameau de Cornus, grange avec four à pain en pierres, crépis, 3x4m
réseaux SAUR et ENEDIS à proximité immédiate

Destination-observations :



Id / commune : **CD068_23 / CENEVIERES**Section / Parcelle : **AD / 56**

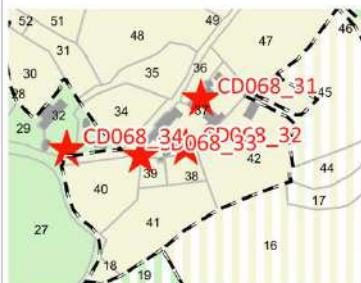
Descriptif : Hameau de Cornus, grange en pierres, 15x8m, 1 étage, réseaux SAUR et ENEDIS à proximité immédiate

Destination-observations :

Id / commune : **CD068_32 / CENEVIERES**Section / Parcelle : **AI / 37**

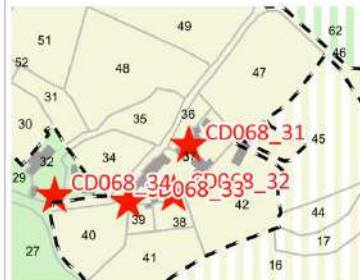
Descriptif : Hameau du Mas de Cassayre, bergerie en pierres, 4x7m, 1 étage, réseaux SAUR et ENEDIS à proximité immédiate

Destination-observations :

Id / commune : **CD068_31 / CENEVIERES**Section / Parcelle : **AI / 37**

Descriptif : Hameau du Mas de Cassayre, grange en pierres, 18x6m,
réseaux SAUR et ENEDIS à proximité immédiate

Destination-observations :

Id / commune : **CD068_33 / CENEVIERES**Section / Parcelle : **AI / 37**

Descriptif : Hameau du Mas de Cassayre, bergerie en pierres, 4x7m, 1 étage, réseaux SAUR et ENEDIS à proximité immédiate

Destination-observations :

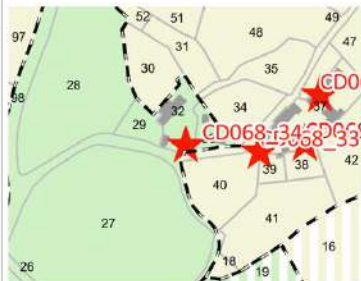


Id / commune : **CD068_34 / CENEVIÈRES**

Section / Parcelle : **AI / 32**

Descriptif : Hameau du Mas de Cassayre, grange en pierres, 9x5m,
réseaux SAUR et ENEDIS à proximité immédiate

Destination-observations :

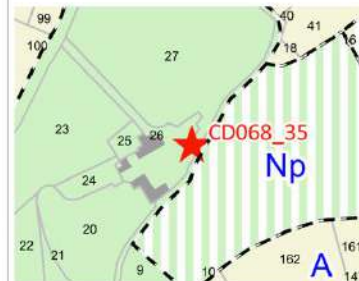


Id / commune : **CD068_35 / CENEVIÈRES**

Section / Parcelle : **AI / 26**

Descriptif : Hameau du Mas de Cassayre, grange en pierres, 8x6m, 1 étage

Destination-observations :



Id / commune : **CD068_36 / CENEVIÈRES**

Section / Parcelle : **AR / 125**

Descriptif : Hameau du Mas de Labat, grange en pierres, en L, 5x4m et 4x3m,
réseaux SAUR et ENEDIS à proximité immédiate

Destination-observations :




Id / commune : **CD068_37 / CENEVIÈRES**

Section / Parcelle : **AR / 145**

Descriptif : Hameau du Mas de Labat, grange en pierres, 5x8m,
réseaux SAUR et ENEDIS à proximité immédiate

Destination-observations :

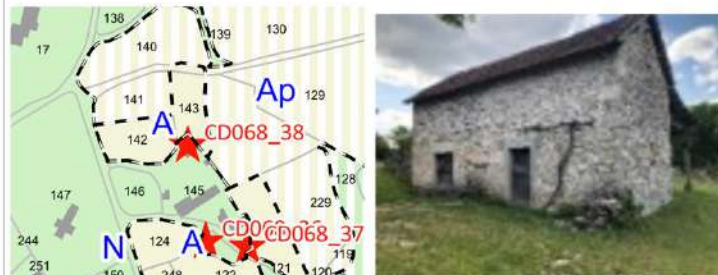


Id / commune : **CD068_38 / CENEVIERES**

Section / Parcelle : **AR / 145**

Descriptif : Hameau du Mas de Labat, grange en pierres, 10x6m, 1 étage,
réseaux SAUR et ENEDIS à proximité immédiate

Destination-observations :

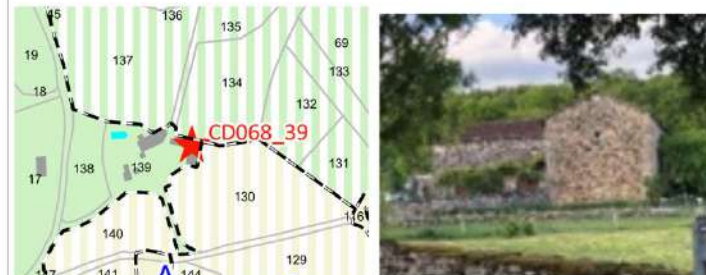


Id / commune : **CD068_39 / CENEVIERES**

Section / Parcelle : **AR / 139**

Descriptif : Hameau du Mas de Labat, grange en pierres, en L, 18m de long,
réseaux SAUR et ENEDIS à proximité immédiate

Destination-observations :





8 | Concots

Id / commune : **CD073_13 / Concots**

Section / Parcelle : **D / 163**

Descriptif : ANCIENNE MAISON

Destination-observations :

Id / commune : **CD073_14 / Concots**

Section / Parcelle : **C / 60**

Descriptif : REMISE

Destination-observations :






Id / commune : **CD073_15 / Concots**

Section / Parcelle : **C / 42**

Descriptif : REMISE

Destination-observations :






Id / commune : **CD073_18 / Concots**

Section / Parcelle : **C / 21**

Descriptif : REMISE

Destination-observations :

Id / commune : **CD073_21 / Concots**

Section / Parcelle : **E / 180**

Descriptif : GRANGE

Destination-observations :





Id / commune : **CD073_37 / Concots**

Section / Parcelle : **B / 745**

Descriptif : GRANGE

Destination-observations :

Id / commune : **CD073_38 / Concots**

Section / Parcelle : **B / 752**

Descriptif : BATIMENT D'ELEVAGE

Destination-observations :

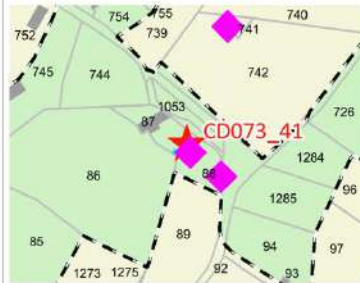




Id / commune : **CD073_41 / Concots**

Section / Parcelle : **B / 87**

Descriptif : REMISE

Destination-observations :

Id / commune : **CD073_42 / Concots**

Section / Parcelle : **B / 722**

Descriptif : GRANGE

Destination-observations :




Id / commune : **CD073_48 / Concots**

Section / Parcelle : **B / 651**

Descriptif : REMISE

Destination-observations :




Id / commune : **CD073_49 / Concots**

Section / Parcelle : **B / 651**

Descriptif : GRANGE

Destination-observations :

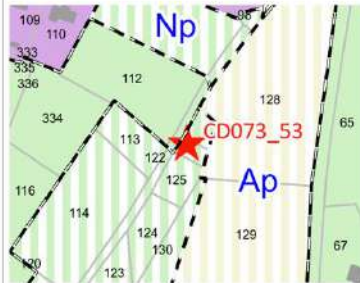




Id / commune : **CD073_53 / Concots**

Section / Parcelle : **D / 126**

Descriptif : MAISON

Destination-observations :

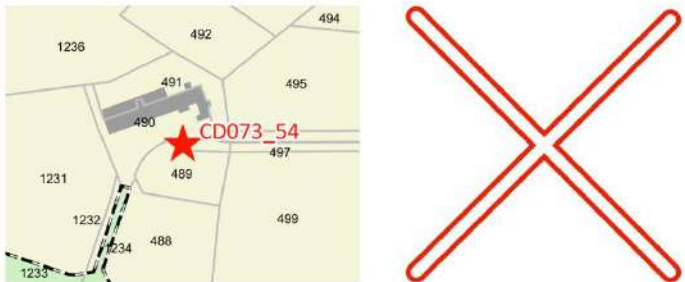



Id / commune : **CD073_54 / Concots**

Section / Parcelle : **B / 489**

Descriptif : BATIMENT AGRICOLE

Destination-observations :




Id / commune : **CD073_55 / Concots**

Section / Parcelle : **C / 959**

Descriptif : GRANGE

Destination-observations :



Id / commune : **CD073_56 / Concots**

Section / Parcelle : **C / 959**

Descriptif : GRANGE

Destination-observations :

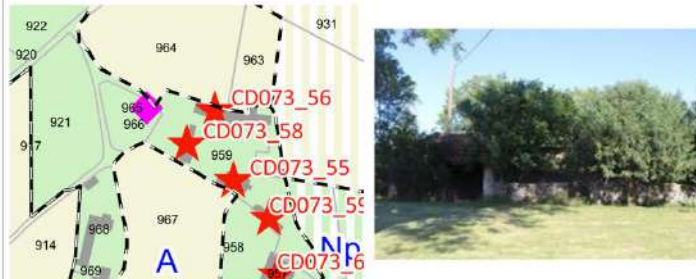


Id / commune : **CD073_58 / Concots**

Section / Parcelle : **C / 959**

Descriptif : ANNEXE

Destination-observations :



Id / commune : **CD073_59 / Concots**

Section / Parcelle : **C / 959**

Descriptif : MAISON

Destination-observations :

Id / commune : **CD073_60 / Concots**

Section / Parcelle : **C / 959**

Descriptif : BATIMENT AGRICOLE

Destination-observations :

Id / commune : **CD073_64 / Concots**

Section / Parcelle : **C / 813**

Descriptif : GRANGE (LA PLANTE)

Destination-observations :

Id / commune : **CD073_66 / Concots**

Section / Parcelle : **C / 722**

Descriptif : GRANGE

Destination-observations :

Id / commune : **CD073_69 / Concots**

Section / Parcelle : **B / 879**

Descriptif : REMISE

Destination-observations :




Id / commune : **CD073_75 / Concots**

Section / Parcelle : **C / 1170**

Descriptif : REMISE

Destination-observations :




Id / commune : **CD073_76 / Concots**

Section / Parcelle : **C / 1170**

Descriptif : GRANGE

Destination-observations :




Id / commune : **CD073_77 / Concots**

Section / Parcelle : **C / 1170**

Descriptif : ANNEXE

Destination-observations :




Id / commune : **CD073_78 / Concots**

Section / Parcelle : **C / 1170**

Descriptif : GRANGE

Destination-observations :




Id / commune : **CD073_79 / CONCOTS**

Section / Parcelle : **B / 541**

Descriptif : grange en pierres

Destination-observation :



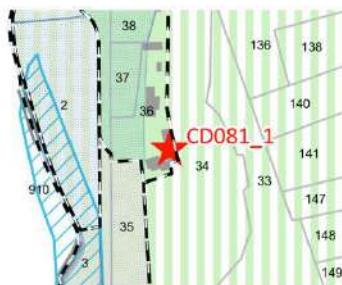

9 | Crégols

Id / commune : **CD081_1 / Crégols**

Section / Parcelle : **A / 36**

Descriptif : Granges en pierres situées sur la propriété de M Lagarrigue
Située en bordure de la RD26 et parcelle déjà desservie par les réseaux (électricité, eau, tél)

Destination-observations : Située à coté d'un gîte

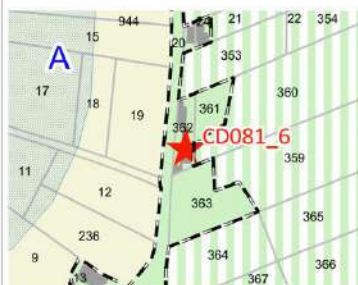


Id / commune : **CD081_6 / Crégols**

Section / Parcelle : **A / 362**

Descriptif : Grange et hangar situés en bordure de la RD26 et desservie par les réseaux (électricité, eau, tél)

Destination-observations :



Id / commune : **CD081_3 / Crégols**

Section / Parcelle : **B / 233**

Descriptif : Grange et atelier situés en bordure de la RD40 et desservie par les réseaux (électricité, eau, tél)

Destination-observations :



Id / commune : **CD081_7 / Crégols**

Section / Parcelle : **D / 211**

Descriptif : Mas de Parra - Granges et hangars appartenant à une ancienne exploitation agricole, dont une grange en pierres en bon état
Cet ensemble de granges est desservi par les réseaux électriques et eau

Destination-observations : Sur parcelle déjà desservie par les réseaux (électricité, eau, tél)



Id / commune : **CD081_12 / Crégols**

Section / Parcelle : **A / 825**

Descriptif : Mas de la Croze - Granges en pierres

Destination-observations :

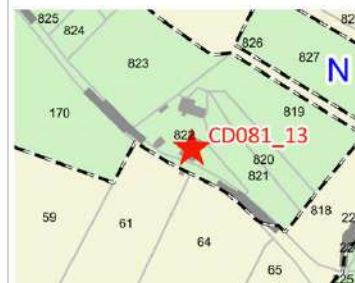


Id / commune : **CD081_13 / Crégols**

Section / Parcelle : **A / 822**

Descriptif : Mas de la Croze Grange en pierres

Destination-observations : Sur parcelle déjà desservie par les réseaux (électricité, eau, tel)



Id / commune : **CD081_14 / Crégols**

Section / Parcelle : **C / 433**

Descriptif : Pech de Jacharias - Grange en pierres servant de garage

Destination-observations :

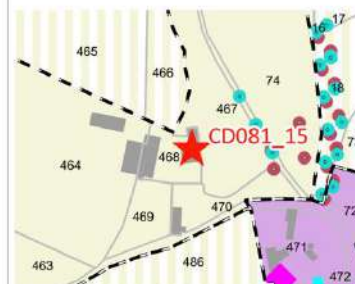


Id / commune : **CD081_15 / Crégols**

Section / Parcelle : **C / 468**

Descriptif : Trégoux - Grange avec toit rond - en zone agricole, exploitation en activité

Destination-observations : exploitation agricole en activité





10 | Cremps

Id / commune : **CD082_1 / Cremps**

Section / Parcelle : **C / 398**

Descriptif : Grange en pierres crépie, 190m², périmètre agricole

Destination-observations :

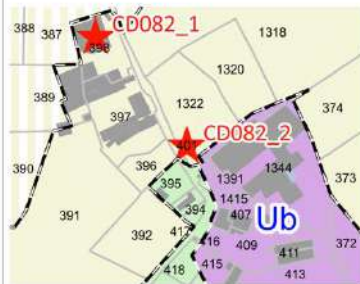




Id / commune : **CD082_2 / Cremps**

Section / Parcelle : **C / 401**

Descriptif : Grange en pierres, 60m², à proximité d'exploitation agricole

Destination-observations :

Id / commune : **CD082_3 / Cremps**

Section / Parcelle : **C / 690**

Descriptif : Grange restaurée en pierres, 24x8m, donnant sur cour

Destination-observations :




Id / commune : **CD082_4 / Cremps**

Section / Parcelle : **C / 636**

Descriptif : Grange en pierres, 20x7m, dans cour de ferme

Destination-observations :

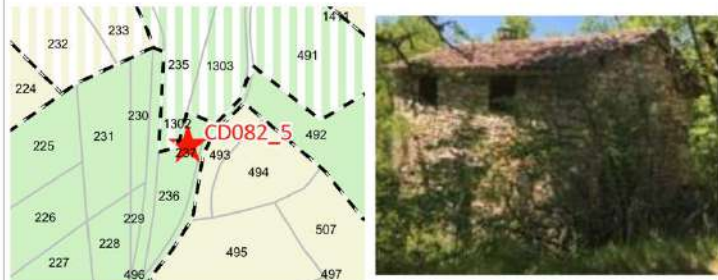



Id / commune : **CD082_5 / Cremps**

Section / Parcelle : **C / 237**

Descriptif : Grange en pierres en bordure de route, 9x6m environ, isolée

Destination-observations :

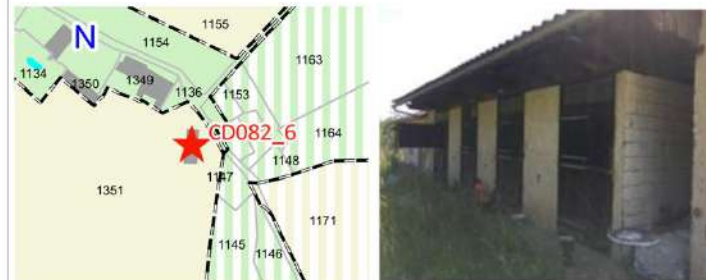


Id / commune : **CD082_6 / Cremps**

Section / Parcelle : **C / 1351**

Descriptif : Bâtiment box à chevaux en parpaings, 15x6m

Destination-observations :



Id / commune : **CD082_7 / Cremps**

Section / Parcelle : **C / 1346**

Descriptif : Bâtiment parpaings, 20x6m environ, terrain en friche

Destination-observations :



Id / commune : **CD082_8 / Cremps**

Section / Parcelle : **B / 761**

Descriptif : Grange en pierres, 30x6m, dans cour de ferme

Destination-observations :



Id / commune : **CD082_9 / Cremps**

Section / Parcelle : **B / 636**

Descriptif : Grange en pierres restaurée dans une cour, 22x7m

Destination-observations :



Id / commune : **CD082_11 / Cremps**

Section / Parcelle : **C / 1020**

Descriptif : Bâtiment en pierres grange + hangar, 30x8m, pâturages autour

Destination-observations :



Id / commune : **CD082_10 / Cremps**

Section / Parcelle : **B / 603**

Descriptif : Grange restaurée en pierres, 30x6m, pâturages autour

Destination-observations :



Id / commune : **CD082_12 / Cremps**

Section / Parcelle : **B / 259**

Descriptif : Grange en pierres, 25x6m, dans cour de ferme, bon état

Destination-observations :



Id / commune : **CD082_13 / Cremps**Section / Parcelle : **B / 259**

Descriptif : Grange en pierres, 30x10m
dans cour de ferme, bon état

Destination-observations :




Id / commune : **CD082_15 / Cremps**

Section / Parcelle : **A / 1284**

Descriptif : Four à pain + Local en pierres, 6x5m, périmètre agricole, bon état général

Destination-observations :



Id / commune : **CD082_14 / Cremps**

Section / Parcelle : **A / 1269**

Descriptif : Bâtiment en pierres, 20x5m, périmètre agricole
Bon état

Destination-observations :



Id / commune : **CD082_16 / Cremps**

Section / Parcelle : **A / 632**

Descriptif : Grange en pierres en cours de restauration, 6x4m, très bon état

Destination-observations :

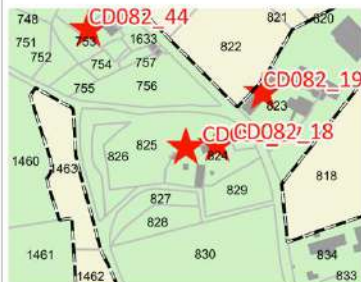


Id / commune : **CD082_17 / Cremps**

Section / Parcelle : **A / 824**

Descriptif : Grange en pierres, 5x12m, bon état général

Destination-observations :



Id / commune : **CD082_18 / Cremps**

Section / Parcelle : **A / 824**

Descriptif : Grange en pierres, 20x6m, bon état général

Destination-observations :



Id / commune : **CD082_19 / Cremps**

Section / Parcelle : **A / 823**

Descriptif : Grange en pierres, 25x7m, dans cour de ferme très bon état

Destination-observations :



Id / commune : **CD082_20 / Cremps**

Section / Parcelle : **A / 803**

Descriptif : Bâtiment en pierres, 15x5m, bon état général

Destination-observations :



Id / commune : **CD082_21 / Cremps**

Section / Parcelle : **A / 803**

Descriptif : Grange, 22x6m, bon état général

Destination-observations :



Id / commune : **CD082_23 / Cremps**

Section / Parcelle : **A / 804**

Descriptif : Grange, 20x6m, bon état général

Destination-observations :

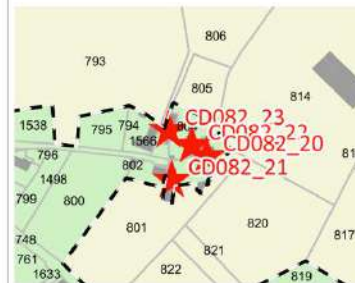


Id / commune : **CD082_22 / Cremps**

Section / Parcelle : **A / 804**

Descriptif : Maison en pierres, 11x13m, bon état général

Destination-observations :



Id / commune : **CD082_24 / Cremps**

Section / Parcelle : **A / 780**

Descriptif : Grange en pierres, 30x5m, bon état général

Destination-observations :



Id / commune : **CD082_25 / Cremps**

Section / Parcelle : **A / 780**

Descriptif : Grange en pierres, 4x6m, bon état général

Destination-observations :



Id / commune : **CD082_26 / Cremps**

Section / Parcelle : **A / 766**

Descriptif : Grange en pierres, 5x10m

Destination-observations :



Id / commune : **CD082_27 / Cremps**

Section / Parcelle : **A / 176**

Descriptif : Grange, 10x12m, très bon état

Destination-observations :



Id / commune : **CD082_28 / Cremps**

Section / Parcelle : **A / 176**

Descriptif : Ancienne porcherie/fournil en pierres, 15x4m, très bon état

Destination-observations :

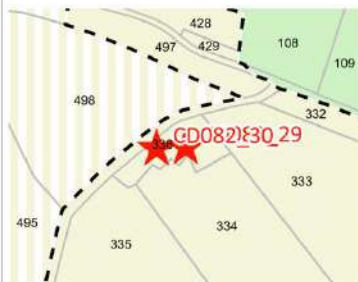


Id / commune : **CD082_29 / Cremps**

Section / Parcelle : **B / 336**

Descriptif : Grangette, dans un état correct

Destination-observations :




Id / commune : **CD082_31 / Cremps**

Section / Parcelle : **B / 318**

Descriptif : Grangette, 16m²; Grands Ducs, 1 étage, 50m² (au sol) ; ancien fournil, 20m²

Destination-observations :



Id / commune : **CD082_30 / Cremps**

Section / Parcelle : **B / 336**

Descriptif : Ancienne habitation + ancien fournil, bon état

Destination-observations :



Id / commune : **CD082_32 / Cremps**

Section / Parcelle : **C / 558**

Descriptif : Grangette, 6x4m, toiture en bon état

Destination-observations :



Id / commune : **CD082_33 / Cremps**

Section / Parcelle : **B / 778**

Descriptif : Grangette en pierres, 15m²

Destination-observations :



Id / commune : **CD082_34 / Cremps**

Section / Parcelle : **B / 773**

Descriptif : Grange en pierres, 30m²

Destination-observations :



Id / commune : **CD082_35 / Cremps**

Section / Parcelle : **B / 820**

Descriptif : Grange en pierres de 40m², légèrement restaurée

Destination-observations :



Id / commune : **CD082_36 / Cremps**

Section / Parcelle : **C / 1052**

Descriptif : Grange en pierres, partie ouverte 9m², partie fermée 15m²

Destination-observations :





Id / commune : **CD082_37 / Cremps**

Section / Parcelle : **C / 1278**

Descriptif : Grange en pierres, 30m²

Destination-observations :

Id / commune : **CD082_39 / Cremps**

Section / Parcelle : **C / 185**

Descriptif : Grange, poux Blanc, 15x6m

Destination-observations :





Id / commune : **CD082_40 / Cremps**

Section / Parcelle : **C / 185**

Descriptif : Grange, poux Blanc, 8x4m

Destination-observations :

Id / commune : **CD082_41 / Cremps**

Section / Parcelle : **C / 1019**

Descriptif : Grange, Biargues

Destination-observations :




Id / commune : **CD082_42 / Cremps**Section / Parcelle : **C / 1019**


Descriptif : Grange, Biargues

Destination-observations :

Id / commune : **CD082_44** / **Cremps**Section / Parcelle : **A / 760**

Descriptif : Grange, Mas de Not, 4x5m, mauvais état

Destination-observations :



Id / commune : **CD082_43 / Cremps**

Section / Parcelle : **A / 834**

Descriptif : Grange, Mas de Not, 20x5m, bon état

Destination-observations :




Id / commune : **CD082_45 / Cremps**

Section / Parcelle : **A / 1273**

Descriptif : Grange, Les Cabanes, 19x7m

Destination-observations :



Id / commune : **CD082_46 / Cremps**

Section / Parcelle : **A / 1309**

Descriptif : Grange, partie couverte et non couverte : 20x6m

Destination-observations :



Id / commune : **CD082_48 / Cremps**

Section / Parcelle : **C / 567**

Descriptif : Grange en pierre de 6mX4m
Etat de la toiture moyenne

Destination-observations :



Id / commune : **CD082_47 / Cremps**

Section / Parcelle : **A / 1231**

Descriptif : Grangette, 5x3m, toiture bon état

Destination-observations :



Id / commune : **CD082_49 / Cremps**

Section / Parcelle : **C / 470**

Descriptif : Grange, 30m² toiture bon état

Destination-observations :

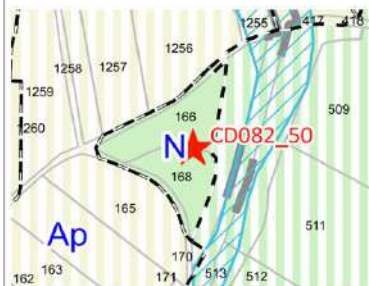


Id / commune : **CD082_50 / Cremps**

Section / Parcelle : **B / 167**

Descriptif : Grangette, 20m², toiture en bon état

Destination-observations :



Id / commune : **CD082_51 / Cremps**

Section / Parcelle : **C / 99**

Descriptif : Grange, 5 X 7m, toiture en bon état

Destination-observations :



Id / commune : **CD082_52 / Cremps**

Section / Parcelle : **A / 1398**

Descriptif : Grangette, 6 X 4m, toiture en état moyen

Destination-observations :

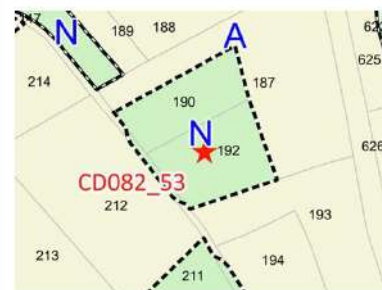


Id / commune : **CD082_53 / CREMPS**

Section / Parcelle : **B / 191**

Descriptif : grange en pierres

Destination-observation :



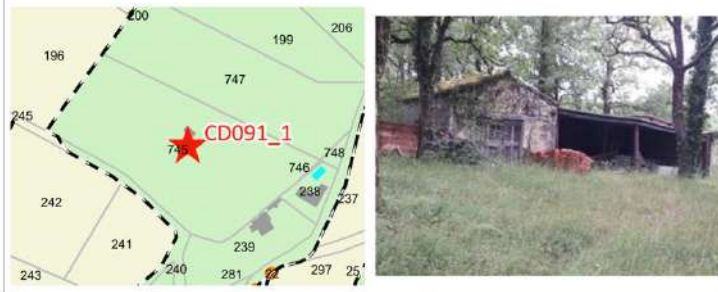
11 | Escamps

Id / commune : **CD091_1 / Escamps**

Section / Parcelle : **A / 745**

Descriptif : Grangette, Mas de Lavergne, réseaux à proximité, parcelle de plus de 8000 m²

Destination-observations : Habitation



Id / commune : **CD091_2 / ESCAMPS**

Section / Parcelle : **C / 134**

Descriptif : grange en pierres

Destination-observation : habitation, gîte



Id / commune : **CD091_3 / ESCAMPS**

Section / Parcelle : **C / 134**

Descriptif : cochonnier

Destination-observation : habitation, gîte



Id / commune : **CD091_4 / ESCAMPS**

Section / Parcelle : **B / 246**

Descriptif : grange en pierres

Destination-observation : habitation, gîte



Id / commune : **CD091_5 / ESCAMPS**

Section / Parcelle : **B / 246**

Descriptif : grange en pierres

Destination-observation : habitation, gîte

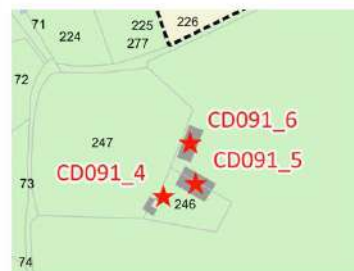


Id / commune : **CD091_6 / ESCAMPS**

Section / Parcelle : **B / 245**

Descriptif : hangar agricole

Destination-observation : habitation, gîte

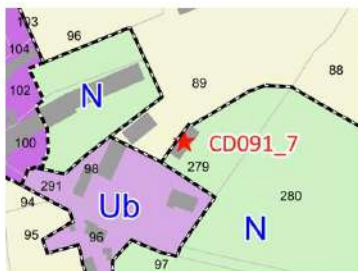


Id / commune : **CD091_7 / ESCAMPS**

Section / Parcelle : **B / 279**

Descriptif : hangar agricole

Destination-observation : habitation, gîte

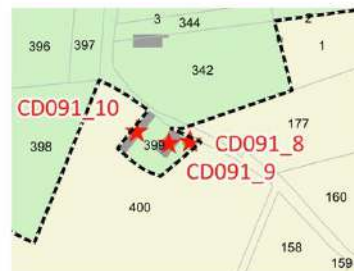


Id / commune : **CD091_8 / ESCAMPS**

Section / Parcelle : **D / 399**

Descriptif : grange en pierres

Destination-observation : habitation, gîte



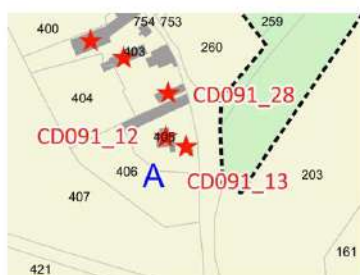
A photograph of a traditional stone house with a tiled roof and a chimney, surrounded by trees and a dirt path. The house has a rustic appearance with light-colored stone walls and a dark roof. A chimney is visible on the right side. The house is surrounded by trees and a dirt path.

Id / commune : **CD091_13 / ESCAMPS**

Section / Parcelle : **A / 405**

Descriptif : grange en pierres

Destination-observation : habitation, gîte

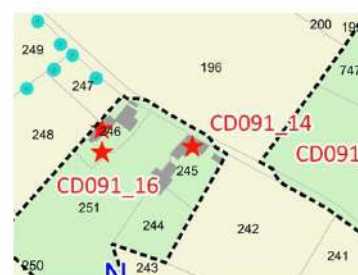


Id / commune : **CD091_14 / ESCAMPS**

Section / Parcelle : **A / 245**

Descriptif : grange en pierres

Destination-observation : habitation, gîte

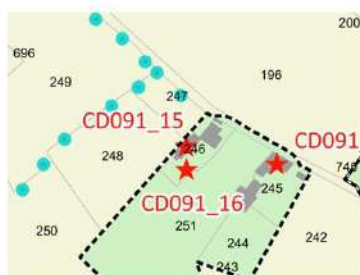


Id / commune : **CD091_15 / ESCAMPS**

Section / Parcelle : **A / 246**

Descriptif : grange en pierres

Destination-observation : habitation, gîte

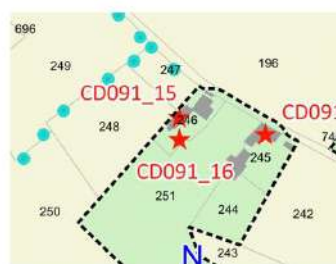


Id / commune : **CD091_16 / ESCAMPS**

Section / Parcelle : **A / 246**

Descriptif : grange en pierres

Destination-observation : habitation, gîte



Id / commune : **CD091_17 / ESCAMPS**

Section / Parcelle : **A / 460**

Descriptif : grange en pierres

Destination-observation : habitation, gîte

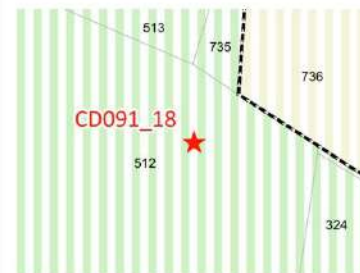


Id / commune : **CD091_18 / ESCAMPS**

Section / Parcelle : **A / 512**

Descriptif : grange en pierres

Destination-observation : habitation, gîte

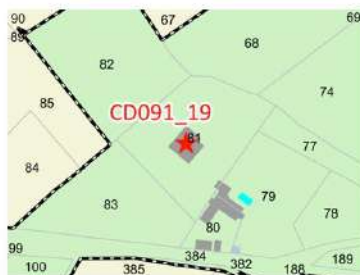


Id / commune : **CD091_19 / ESCAMPS**

Section / Parcelle : **B / 81**

Descriptif : hangar agricole

Destination-observation : habitation, gîte

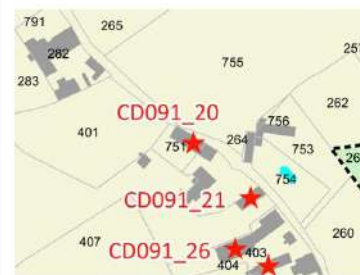


Id / commune : **CD091_20 / ESCAMPS**

Section / Parcelle : **A / 751**

Descriptif : grange en pierres

Destination-observation : habitation, gîte

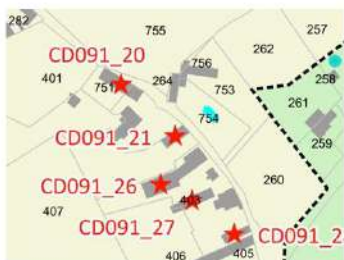


Id / commune : **CD091_21 / ESCAMPS**

Section / Parcelle : **A / 752**

Descriptif : grange en pierres

Destination-observation : habitation, gîte

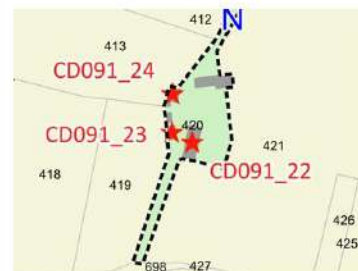


Id / commune : **CD091_22 / ESCAMPS**

Section / Parcelle : **A / 420**

Descriptif : grange en pierres

Destination-observation : habitation, gîte

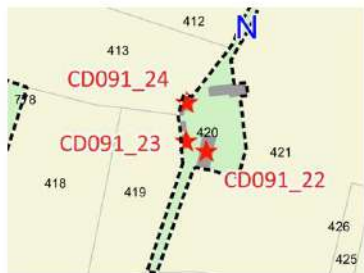


Id / commune : **CD091_23 / ESCAMPS**

Section / Parcelle : **A / 420**

Descriptif : grange en pierres

Destination-observation : habitation, gîte

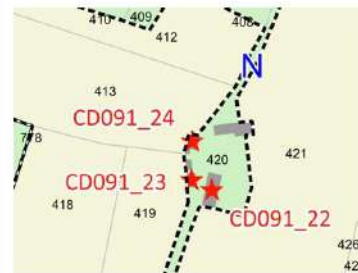


Id / commune : **CD091_24 / ESCAMPS**

Section / Parcelle : **A / 420**

Descriptif : grange en pierres

Destination-observation : habitation, gîte



Id / commune : **CD091_25 / ESCAMPS**

Section / Parcelle : **D / 381**

Descriptif : hangar

Destination-observation : habitation, gîte

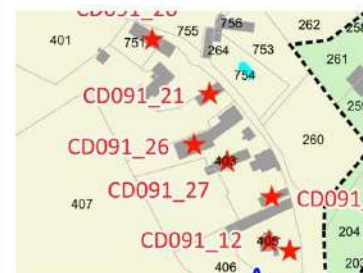


Id / commune : **CD091_26 / ESCAMPS**

Section / Parcelle : **A / 403**

Descriptif : hangar agricole

Destination-observation : habitation, gîte

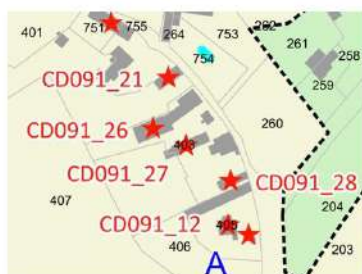


Id / commune : **CD091_27 / ESCAMPS**

Section / Parcelle : **A / 403**

Descriptif : grange en pierres

Destination-observation : habitation, gîte

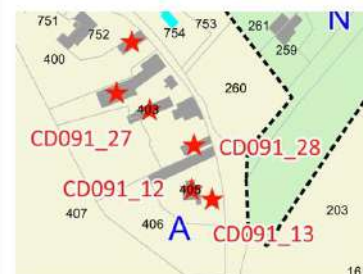


Id / commune : **CD091_28 / ESCAMPS**

Section / Parcelle : **A / 403**

Descriptif : grange en pierres

Destination-observation : habitation, gîte





12 | Esclauzels

Id / commune : **CD092_1 / ESCLAUZELS**

Section / Parcelle : **B / 448**

Descriptif : Grange située au milieu d'un pré mais proche d'une route, environ 60m² au sol, possibilité de créer un étage ou une extension
Bon état toujours hors d'eau
Réseaux à moins de 100m.

Destination-observations : Habitation ou gîte
Proche réseaux, pas d'activité agricole à proximité, bon état






Id / commune : **CD092_2 / ESCLAUZELS**

Section / Parcelle : **C / 328**

Descriptif : Grange en contrebas d'une route communale, surface environ 60m² au sol, hors d'eau, réseaux à proximité.

Destination-observations : Habitation, gîte ou activité économique
Proche réseaux, pas d'activité agricole à proximité, bon état

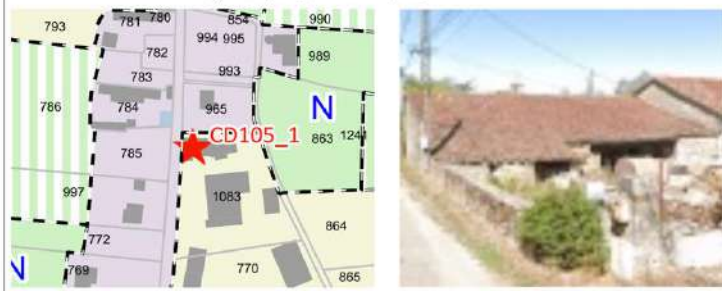
13 | Flaujac-Poujols

Id / commune : **CD105_1 / Flaujac-Poujols**

Section / Parcelle : **B / 1083**

Descriptif : Grange accolée à la maison d'habitation

Destination-observations : Projet de restauration de grange pour habitation pour le fils de l'exploitant (qui n'est pas agriculteur à ce jour)



Id / commune : **CD105_2 / FLAUJAC POUJOLS**

Section / Parcelle : **B / 19**

Descriptif : grange en pierres

Destination-observation :



Id / commune : **CD105_3 / FLAUJAC POUJOLS**

Section / Parcelle : **B / 19**

Descriptif : grange en pierres

Destination-observation :




Id / commune : **CD105_4 / FLAUJAC POUJOLS**

Section / Parcelle : **B / 19**

Descriptif : grange en pierres

Destination-observation :

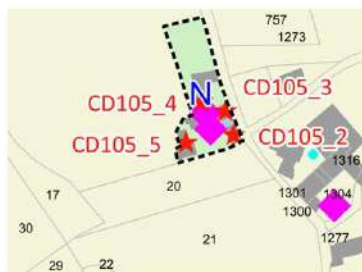


Id / commune : **CD105_5 / FLAUJAC POUJOLS**

Section / Parcelle : **B / 19**

Descriptif : grange en pierres

Destination-observation :



14 | Laburgade

Id / commune : **CD140_2 / Laburgade**

Section / Parcelle : **C / 367**

Descriptif : Ancien corps de ferme

Destination-observations : Réhabiliter l'ensemble
Réseaux mais pas de route




Id / commune : **CD140_3 / Laburgade**

Section / Parcelle : **C / 367**

Descriptif : Ancien corps de ferme

Destination-observations : Réhabiliter l'ensemble
Réseaux mais pas de route




Id / commune : **CD140_4 / Laburgade**

Section / Parcelle : **C / 380**

Descriptif : Fournil et garage

Destination-observations : Gîte ou habitation




Id / commune : **CD140_5 / Laburgade**

Section / Parcelle : **C / 380**

Descriptif : Ancien corps de ferme

Destination-observations :




Id / commune : **CD140_6 / Laburgade**

Section / Parcelle : **C / 380**

Descriptif : Ancien corps de ferme

Destination-observations :




Id / commune : **CD140_8 / Laburgade**

Section / Parcelle : **A / 751**

Descriptif : Ancien corps de ferme

Destination-observations :




Id / commune : **CD140_9 / Laburgade**

Section / Parcelle : **C / 327**

Descriptif : Ancien corps de ferme

Destination-observations : Possibilité de faire plusieurs logements






Id / commune : **CD140_10 / LABURGADE**

Section / Parcelle : **C / 580**

Descriptif : ancien corps de ferme en pierre

Destination-observation : usage habitation

15 | Lalbenque

Id / commune : **CD148_2 / Lalbenque**

Section / Parcelle : **BK / 127**

Descriptif : Grange dans une ancienne propriété

Destination-observations :




Id / commune : **CD148_3 / Lalbenque**

Section / Parcelle : **BK / 127**

Descriptif : Maison dans une ancienne propriété

Destination-observations : Habitation




Id / commune : **CD148_4 / Lalbenque**

Section / Parcelle : **AS / 83**

Descriptif : Grange d'un corps de ferme

Destination-observations : Habitation




Id / commune : **CD148_5 / Lalbenque**

Section / Parcelle : **AS / 83**

Descriptif : Ancienne dépendance d'habitation

Destination-observations : Habitation




Id / commune : **CD148_6 / Lalbenque**

Section / Parcelle : **AP / 356**

Descriptif : Petite maison qui a fait l'objet d'une demande d'agrandissement

Destination-observations : Habitation




Id / commune : **CD148_7 / Lalbenque**

Section / Parcelle : **AP / 16**

Descriptif : Grange d'une ancienne propriété

Destination-observations : Gîte, habitation ou reprise d'activité agricole

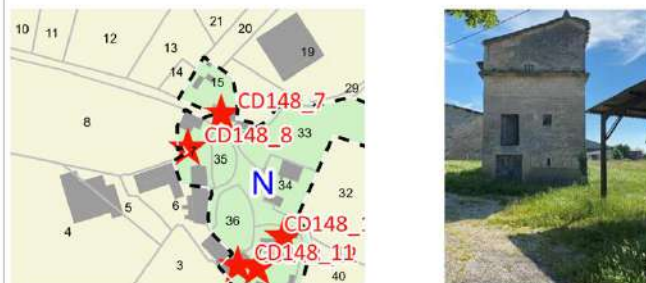


Id / commune : **CD148_8 / Lalbenque**

Section / Parcelle : **AP / 7**

Descriptif : Pigeonnier d'une ancienne propriété agricole

Destination-observations : Gîte, habitation ou reprise d'activité agricole



Id / commune : **CD148_9 / Lalbenque**

Section / Parcelle : **AP / 68**

Descriptif : Petite grange à côté d'une maison d'habitation

Destination-observations : Gîte



Id / commune : **CD148_10 / Lalbenque**

Section / Parcelle : **AP / 37**

Descriptif : Petite maison mitoyenne d'une maison habitée

Destination-observations : Extension habitation ou gîte



Id / commune : **CD148_11 / Lalbenque**

Section / Parcelle : **AP / 37**

Descriptif : Grange d'une ancienne ferme dont la maison est habitée

Destination-observations : Gîte



Id / commune : **CD148_12 / Lalbenque**

Section / Parcelle : **AP / 37**

Descriptif : Pigeonnier d'une ancienne propriété agricole dont la maison est habitée

Destination-observations : En bout de réseau d'eau
A 300 m du chemin de St Jacques



Id / commune : **CD148_13 / Lalbenque**

Section / Parcelle : **AN / 114**

Descriptif : Grange d'une ancienne ferme dont la maison est habitée

Destination-observations :



Id / commune : **CD148_14 / Lalbenque**

Section / Parcelle : **AN / 114**

Descriptif : Dépendance à proximité d'une habitation -
changement de destination pour annexe chambre à l'habitation
Dimensions : 6X13m

Destination-observations : A proximité de la maison d'habitation raccordée aux réseaux eau et électricité



Id / commune : **CD148_15 / Lalbenque**

Section / Parcelle : **BT / 56**

Descriptif : Grange d'une ancienne ferme dont la maison est habitée - à destination d'habitation pour la retraite

Destination-observations : Habitation



Id / commune : **CD148_16 / Lalbenque**

Section / Parcelle : **BK / 160**

Descriptif : Grange attenante à l'habitation - restauration pour habitation

Destination-observations : Habitation



Id / commune : **CD148_17 / Lalbenque**

Section / Parcelle : **AT / 213**

Descriptif : Très belle grange en pierres - la propriété est l'ancienne dépendance du convent de Vaylats

Destination-observations : Possibilité de faire des gîtes d'étape du chemin de St Jacques de compostelle



Id / commune : **CD148_18 / Lalbenque**

Section / Parcelle : **AP / 215**

Descriptif : Petite grange

Destination-observations :

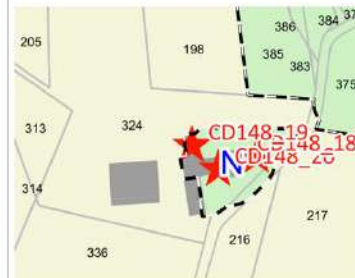


Id / commune : **CD148_19 / Lalbenque**

Section / Parcelle : **AP / 215**

Descriptif : Grange

Destination-observations :

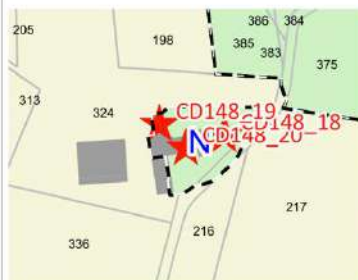


Id / commune : **CD148_20 / Lalbenque**

Section / Parcelle : **AP / 215**

Descriptif : Grange

Destination-observations :

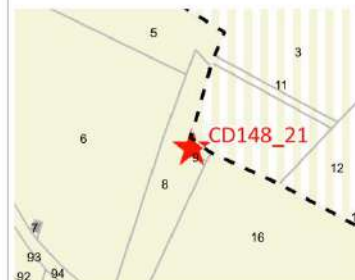


Id / commune : **CD148_21 / Lalbenque**

Section / Parcelle : **BK / 9**

Descriptif : Abri de berger

Destination-observations :

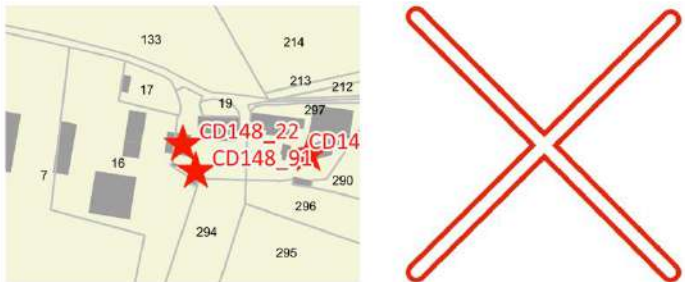


Id / commune : **CD148_22 / Lalbenque**

Section / Parcelle : **BI / 18**

Descriptif : Maissonnette

Destination-observations :




Id / commune : **CD148_23 / Lalbenque**

Section / Parcelle : **BI / 192**

Descriptif : Grange

Destination-observations :




Id / commune : **CD148_24 / Lalbenque**

Section / Parcelle : **BI / 197**

Descriptif : Petite maison

Destination-observations :




Id / commune : **CD148_25 / Lalbenque**

Section / Parcelle : **BI / 198**

Descriptif : Maison principale

Destination-observations :



Id / commune : **CD148_26 / Lalbenque**

Section / Parcelle : **BH / 253**

Descriptif : Maison anciennement habitée

Destination-observations :




Id / commune : **CD148_27 / Lalbenque**

Section / Parcelle : **BH / 253**

Descriptif : Grande grange (uniquement)

Destination-observations :




Id / commune : **CD148_29 / Lalbenque**

Section / Parcelle : **BI / 192**

Descriptif : Grange

Destination-observations :






Id / commune : **CD148_30 / LALBENQUE**

Section / Parcelle : **AP / 134**

Descriptif : Grange en pierres, partie aménagée, toiture tuile canal

Destination-observations :

Id / commune : **CD148_31 / Lalbenque**

Section / Parcelle : **AC / 28**

Descriptif : Grange en pierres de taille, toiture canal, entrée avec petit bollet, 7X23m,
grange située en face du corps de ferme dans le hameau du Gascon

Destination-observations : Gîtes
Grange à proximité des réseaux

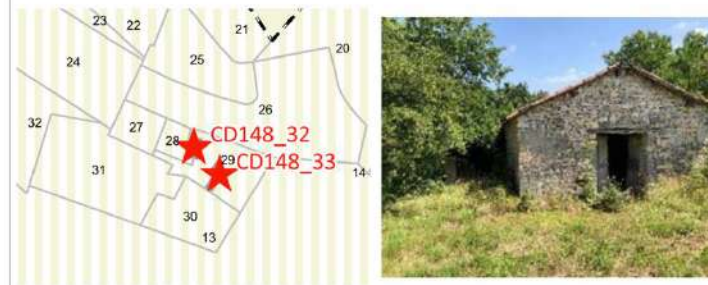


Id / commune : **CD148_32 / Lalbenque**

Section / Parcelle : **AK / 29**

Descriptif : Grange en pierres, toiture canal sur canalites

Destination-observations : Exploitation forestière : activité autour de la truffe

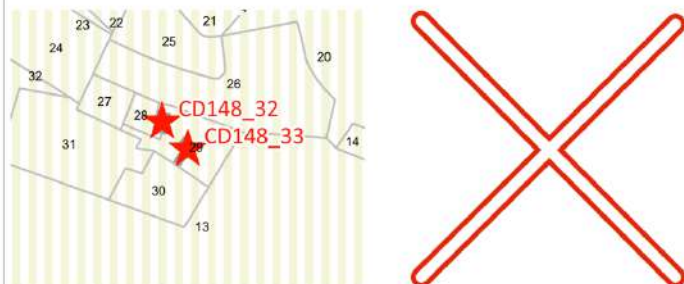


Id / commune : **CD148_33 / Lalbenque**

Section / Parcelle : **AK / 29**

Descriptif : Grange en pierres, toiture canal sur canalites

Destination-observations : Exploitation forestière : activité autour de la truffe



Id / commune : **CD148_34 / Lalbenque**

Section / Parcelle : **AN / 23**

Descriptif : Bâti en pierres mitoyen de la maison principale, de type fournil
(avec four à pain en pierres et briques)
Dimension 7X5m

Destination-observations : Habitation
Compteur d'eau et d'électricité de la maison situé dans ce bâti



Id / commune : **CD148_35 / Lalbenque**

Section / Parcelle : **AN / 23**

Descriptif : Grange en pierres de taille côté cour, toiture canal
Dimensions : 21,5X10m dont 4X16m en bollet

Destination-observations : Gîtes
A proximité de la maison d'habitation raccordée aux réseaux d'eau et d'électricité






Id / commune : **CD148_36 / Lalbenque**

Section / Parcelle : **AN / 5**

Descriptif : Grange en pierres de taille, toiture tuiles canal
Dimension 6X14m prolongée dont bollet de 6X8m

Destination-observations : Habitation
A proximité de la maison d'habitation raccordée aux réseaux d'eau et d'électricité






Id / commune : **CD148_37 / Lalbenque**

Section / Parcelle : **BP / 228**

Descriptif : Granges en pierres de taille et toiture en tuiles

Destination-observations :






Id / commune : **CD148_38 / Lalbenque**

Section / Parcelle : **BP / 228**

Descriptif : Granges en pierres de taille et toiture en tuiles

Destination-observations :

Id / commune : **CD148_39 / Lalbenque**

Section / Parcelle : **BY / 65**

Descriptif : Grange

Destination-observations : Gîtes et chambres d'hôtes



Id / commune : **CD148_40 / Lalbenque**

Section / Parcelle : **BY / 65**

Descriptif : Grange effondrée

Destination-observations : Gîtes et chambres d'hôtes



Id / commune : **CD148_41 / Lalbenque**

Section / Parcelle : **BY / 65**

Descriptif : Grange

Destination-observations : Hébergement : Gîtes et chambres d'hôtes




Id / commune : **CD148_42 / Lalbenque**

Section / Parcelle : **BP / 192**

Descriptif : Grange en pierres de taille et toiture en tuiles - 15m de long par 12m de large

Destination-observations :

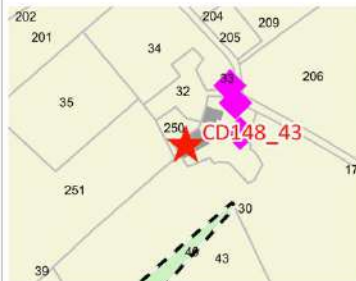


Id / commune : **CD148_43 / Lalbenque**

Section / Parcelle : **BR / 31**

Descriptif : Grange en pierres de taille et toiture en tuiles

Destination-observations : Habitation



Id / commune : **CD148_44 / Lalbenque**

Section / Parcelle : **CE / 190**

Descriptif : Grange en pierres de taille et toiture en tuiles,
située à proximité du siège de l'exploitation agricole (périmètre sanitaire)
Pas de suite prévue à ce stade pour l'exploitation

Destination-observations : Habitation ou gîtes
Réseau sur le chemin qui longe la grange

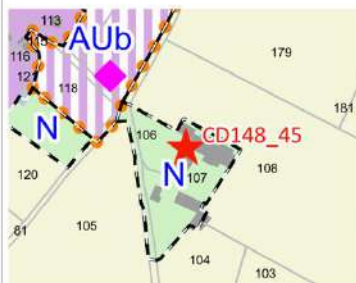


Id / commune : **CD148_45 / Lalbenque**

Section / Parcelle : **CE / 107**

Descriptif : Grange en pierres de taille et toiture en tuiles située à proximité de l'habitation principale
Ensemble de corps de ferme pourrait être mis sur le marché

Destination-observations :

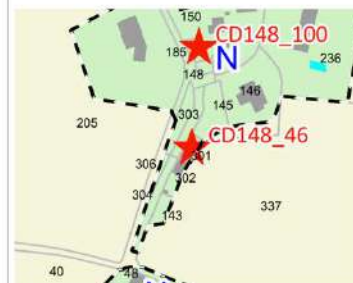


Id / commune : **CD148_46 / Lalbenque**

Section / Parcelle : **BX / 301**

Descriptif : Grange en pierres, servant autrefois de stockage de céréales

Destination-observations : Hébergement : gîte rural

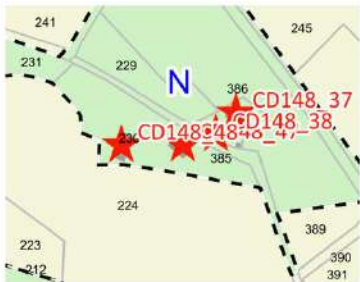


Id / commune : **CD148_47 / Lalbenque**

Section / Parcelle : **BP / 230**

Descriptif : Grange en pierres de taille et toiture en tuiles

Destination-observations :

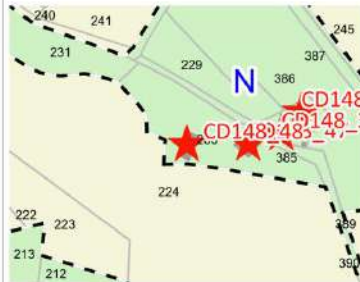


Id / commune : **CD148_48 / Lalbenque**

Section / Parcelle : **BP / 230**

Descriptif : Grange en pierres de taille et toiture en tuiles

Destination-observations :




Id / commune : **CD148_49 / Lalbenque**

Section / Parcelle : **BY / 48**

Descriptif : Grange et dépendances en pierres

Destination-observations : Accueil de séminaire et gîtes

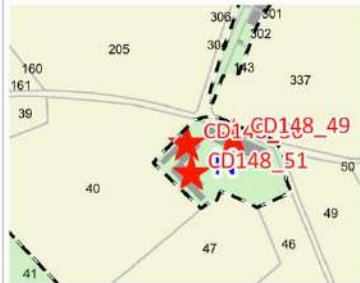


Id / commune : **CD148_50 / Lalbenque**

Section / Parcelle : **BY / 48**

Descriptif : Grange et dépendances en pierres

Destination-observations : Accueil de séminaire et gîtes

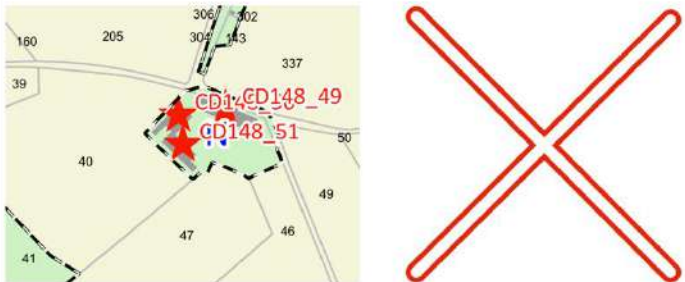


Id / commune : **CD148_51 / Lalbenque**

Section / Parcelle : **BY / 48**

Descriptif : Etable

Destination-observations : Accueil de séminaire et gîtes



Id / commune : **CD148_52 / Lalbenque**

Section / Parcelle : **BY / 10**

Descriptif : grange en pierres

Destination-observations : Gîtes



Id / commune : **CD148_53 / Lalbenque**

Section / Parcelle : **BY / 99**

Descriptif : grange en pierres (1 stockage de foin, une soute et un fournil)

Destination-observations : Gîtes



Id / commune : **CD148_54 / Lalbenque**

Section / Parcelle : **BY / 115**

Descriptif : grange en pierres (1 stockage de foin, une soute et un fournil)

Destination-observations : Gîtes



Id / commune : **CD148_55 / Lalbenque**

Section / Parcelle : **BY / 115**

Descriptif : grange en pierres (1 stockage de foin, une soute et un fournil)

Destination-observations : Gîtes

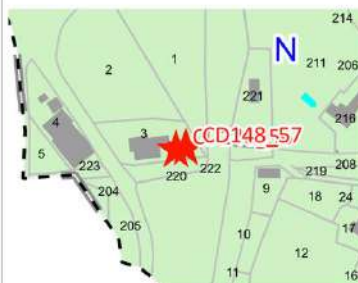


Id / commune : **CD148_57 / Lalbenque**

Section / Parcelle : **BZ / 3**

Descriptif : Hangar en briques

Destination-observations :

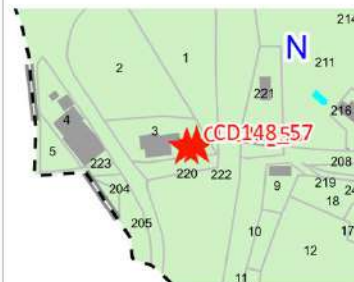


Id / commune : **CD148_56 / Lalbenque**

Section / Parcelle : **BZ / 3**

Descriptif : Hangar en briques

Destination-observations :

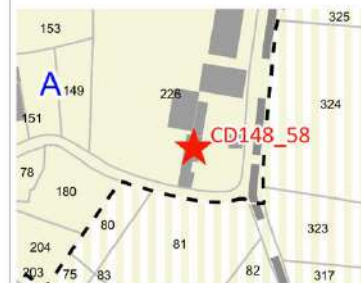


Id / commune : **CD148_58 / Lalbenque**

Section / Parcelle : **BC / 226**

Descriptif : Grange attenante à la maison, pierre du pays, bonne toiture, 8x5, protégée par un long haut-vent

Destination-observations : Possibilité d'extension maison

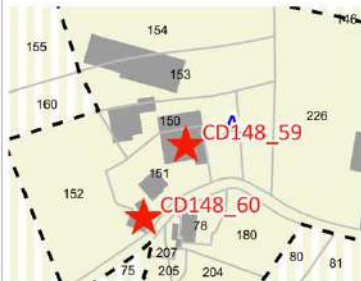


Id / commune : **CD148_59 / Lalbenque**

Section / Parcelle : **BC / 151**

Descriptif : Très grande grange 20x15
Bon état, pierres et tuiles plates; dans la cour de ferme

Destination-observations :

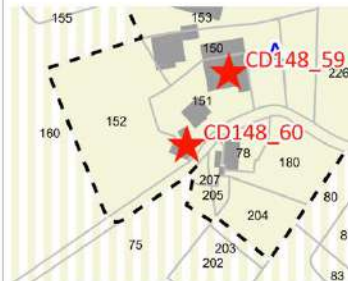


Id / commune : **CD148_60 / Lalbenque**

Section / Parcelle : **BC / 151**

Descriptif : Grange de 12x8, ancienne habitation
Atelier agricole
Pierres du pays
Bon état
Proximité de la route

Destination-observations :

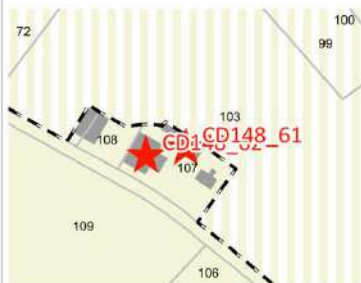


Id / commune : **CD148_61 / Lalbenque**

Section / Parcelle : **BD / 107**

Descriptif : Grange bâti mixte pierres et parpaings
Toit mixte
Bord de route

Destination-observations :



Id / commune : **CD148_62 / Lalbenque**

Section / Parcelle : **BD / 107**

Descriptif : Autre grange bâti pierres + parpaings
Toit mixte
Bord de route

Destination-observations :

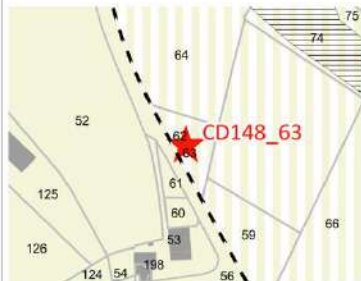


Id / commune : **CD148_63 / Lalbenque**

Section / Parcelle : **BD / 63**

Descriptif : Ancienne maison de petite dimension 6x6
Patrimoine d'origine
Linteau remarquable
Petite parcelle
Bord de route

Destination-observations : Gîte

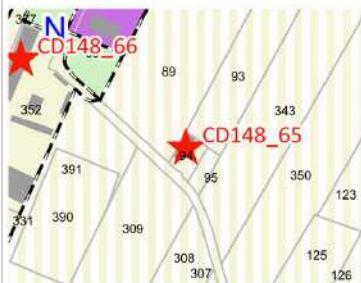


Id / commune : **CD148_65 / Lalbenque**

Section / Parcelle : **AZ / 94**

Descriptif : Grange (ancienne maison) en bord de route de 8x6

Destination-observations : Habitation ou gîte

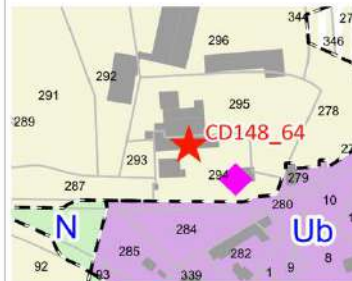


Id / commune : **CD148_64 / Lalbenque**

Section / Parcelle : **AZ / 294**

Descriptif : Très grande grange sur 40m dont 20m fermé et 20m de haut-vent
Usage agricole
Bon état
Pierres du pays

Destination-observations :

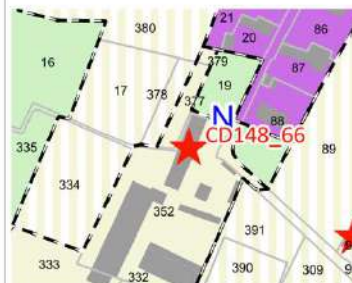


Id / commune : **CD148_66 / Lalbenque**

Section / Parcelle : **AZ / 352**

Descriptif : Grange attenante à la maison, bon état
12x5

Destination-observations :



Id / commune : **CD148_67 / Lalbenque**

Section / Parcelle : **BC / 227**

Descriptif : Ancien fournil en contre bas de la maison, patrimoine d'origine

Destination-observations :




Id / commune : **CD148_68 / Lalbenque**

Section / Parcelle : **BC / 227**

Descriptif : Grande grange - Bergerie pierres et tuiles du pays

Destination-observations : Habitation : Dépendance






Id / commune : **CD148_69 / Lalbenque**

Section / Parcelle : **AH / 264**

Descriptif : Grange

Destination-observations :

Id / commune : **CD148_70 / Lalbenque**

Section / Parcelle : **BV / 186**

Descriptif : Grange

Destination-observations :





Id / commune : **CD148_71 / Lalbenque**

Section / Parcelle : **BV / 192**

Descriptif : Grange

Destination-observations :




The map shows parcel CD148_71 (red star) adjacent to parcel CD148_70 (green star) and parcel N (blue star). The photo shows a stone grange building with a tiled roof and a gravel area in front.

Id / commune : **CD148_72 / Lalbenque**

Section / Parcelle : **BV / 216**

Descriptif : Projet Cammas

Destination-observations :



The map shows parcel CD148_72 (red star) adjacent to parcels CD148_73, CD148_74, CD148_75, and CD148_77 (all red stars) and parcel NI (blue star). The photo shows a white building with a red roof and a gravel area in front.

Id / commune : **CD148_73 / Lalbenque**

Section / Parcelle : **BV / 219**

Descriptif : Projet Cammas

Destination-observations :




The map shows parcel CD148_73 (red star) adjacent to parcels CD148_74, CD148_75, and CD148_76 (all red stars) and parcel NI (blue star). The photo shows a gravel area with some buildings in the background.

Id / commune : **CD148_74 / Lalbenque**

Section / Parcelle : **BV / 218**

Descriptif : Projet Cammas

Destination-observations :




The map shows parcel CD148_74 (red star) adjacent to parcels CD148_73, CD148_75, and CD148_76 (all red stars) and parcel NI (blue star). The photo shows a gravel area with some buildings in the background.

Id / commune : **CD148_75 / Lalbenque**

Section / Parcelle : **BV / 218**

Descriptif : **Projet Cammas**

Destination-observations :




The map on the left shows a green-shaded area with red stars indicating specific parcels. Labels include 'CD148_75', 'CD148_76', 'CD148_74', 'CD148_73', 'CD148_72', 'CD148_71', 'CD148_70', 'CD148_69', 'CD148_68', 'CD148_67', 'CD148_66', 'CD148_65', 'CD148_64', 'CD148_63', 'CD148_62', 'CD148_61', 'CD148_60', 'CD148_59', 'CD148_58', 'CD148_57', 'CD148_56', 'CD148_55', 'CD148_54', 'CD148_53', 'CD148_52', 'CD148_51', 'CD148_50', 'CD148_49', 'CD148_48', 'CD148_47', 'CD148_46', 'CD148_45', 'CD148_44', 'CD148_43', 'CD148_42', 'CD148_41', 'CD148_40', 'CD148_39', 'CD148_38', 'CD148_37', 'CD148_36', 'CD148_35', 'CD148_34', 'CD148_33', 'CD148_32', 'CD148_31', 'CD148_30', 'CD148_29', 'CD148_28', 'CD148_27', 'CD148_26', 'CD148_25', 'CD148_24', 'CD148_23', 'CD148_22', 'CD148_21', 'CD148_20', 'CD148_19', 'CD148_18', 'CD148_17', 'CD148_16', 'CD148_15', 'CD148_14', 'CD148_13', 'CD148_12', 'CD148_11', 'CD148_10', 'CD148_9', 'CD148_8', 'CD148_7', 'CD148_6', 'CD148_5', 'CD148_4', 'CD148_3', 'CD148_2', 'CD148_1'. The photo on the right shows a long, low wooden building with a dark roof, surrounded by tall grass.

Id / commune : **CD148_76 / Lalbenque**

Section / Parcelle : **BV / 219**

Descriptif : **Projet Cammas**

Destination-observations :




The map on the left shows a green-shaded area with red stars indicating specific parcels. Labels include 'CD148_76', 'CD148_75', 'CD148_74', 'CD148_73', 'CD148_72', 'CD148_71', 'CD148_70', 'CD148_69', 'CD148_68', 'CD148_67', 'CD148_66', 'CD148_65', 'CD148_64', 'CD148_63', 'CD148_62', 'CD148_61', 'CD148_60', 'CD148_59', 'CD148_58', 'CD148_57', 'CD148_56', 'CD148_55', 'CD148_54', 'CD148_53', 'CD148_52', 'CD148_51', 'CD148_50', 'CD148_49', 'CD148_48', 'CD148_47', 'CD148_46', 'CD148_45', 'CD148_44', 'CD148_43', 'CD148_42', 'CD148_41', 'CD148_40', 'CD148_39', 'CD148_38', 'CD148_37', 'CD148_36', 'CD148_35', 'CD148_34', 'CD148_33', 'CD148_32', 'CD148_31', 'CD148_30', 'CD148_29', 'CD148_28', 'CD148_27', 'CD148_26', 'CD148_25', 'CD148_24', 'CD148_23', 'CD148_22', 'CD148_21', 'CD148_20', 'CD148_19', 'CD148_18', 'CD148_17', 'CD148_16', 'CD148_15', 'CD148_14', 'CD148_13', 'CD148_12', 'CD148_11', 'CD148_10', 'CD148_9', 'CD148_8', 'CD148_7', 'CD148_6', 'CD148_5', 'CD148_4', 'CD148_3', 'CD148_2', 'CD148_1'. The photo on the right shows a long, low wooden building with a dark roof, surrounded by tall grass.

Id / commune : **CD148_77 / Lalbenque**

Section / Parcelle : **BV / 216**

Descriptif : **Projet Cammas**

Destination-observations :



The map on the left shows a green-shaded area with red stars indicating specific parcels. Labels include 'CD148_77', 'CD148_76', 'CD148_75', 'CD148_74', 'CD148_73', 'CD148_72', 'CD148_71', 'CD148_70', 'CD148_69', 'CD148_68', 'CD148_67', 'CD148_66', 'CD148_65', 'CD148_64', 'CD148_63', 'CD148_62', 'CD148_61', 'CD148_60', 'CD148_59', 'CD148_58', 'CD148_57', 'CD148_56', 'CD148_55', 'CD148_54', 'CD148_53', 'CD148_52', 'CD148_51', 'CD148_50', 'CD148_49', 'CD148_48', 'CD148_47', 'CD148_46', 'CD148_45', 'CD148_44', 'CD148_43', 'CD148_42', 'CD148_41', 'CD148_40', 'CD148_39', 'CD148_38', 'CD148_37', 'CD148_36', 'CD148_35', 'CD148_34', 'CD148_33', 'CD148_32', 'CD148_31', 'CD148_30', 'CD148_29', 'CD148_28', 'CD148_27', 'CD148_26', 'CD148_25', 'CD148_24', 'CD148_23', 'CD148_22', 'CD148_21', 'CD148_20', 'CD148_19', 'CD148_18', 'CD148_17', 'CD148_16', 'CD148_15', 'CD148_14', 'CD148_13', 'CD148_12', 'CD148_11', 'CD148_10', 'CD148_9', 'CD148_8', 'CD148_7', 'CD148_6', 'CD148_5', 'CD148_4', 'CD148_3', 'CD148_2', 'CD148_1'. The photo on the right shows a long, low wooden building with a dark roof, surrounded by tall grass.

Id / commune : **CD148_78 / Lalbenque**

Section / Parcelle : **BN / 263**

Descriptif : **Grange**

Destination-observations :



The map on the left shows a green-shaded area with red stars indicating specific parcels. Labels include 'CD148_78', 'CD148_77', 'CD148_76', 'CD148_75', 'CD148_74', 'CD148_73', 'CD148_72', 'CD148_71', 'CD148_70', 'CD148_69', 'CD148_68', 'CD148_67', 'CD148_66', 'CD148_65', 'CD148_64', 'CD148_63', 'CD148_62', 'CD148_61', 'CD148_60', 'CD148_59', 'CD148_58', 'CD148_57', 'CD148_56', 'CD148_55', 'CD148_54', 'CD148_53', 'CD148_52', 'CD148_51', 'CD148_50', 'CD148_49', 'CD148_48', 'CD148_47', 'CD148_46', 'CD148_45', 'CD148_44', 'CD148_43', 'CD148_42', 'CD148_41', 'CD148_40', 'CD148_39', 'CD148_38', 'CD148_37', 'CD148_36', 'CD148_35', 'CD148_34', 'CD148_33', 'CD148_32', 'CD148_31', 'CD148_30', 'CD148_29', 'CD148_28', 'CD148_27', 'CD148_26', 'CD148_25', 'CD148_24', 'CD148_23', 'CD148_22', 'CD148_21', 'CD148_20', 'CD148_19', 'CD148_18', 'CD148_17', 'CD148_16', 'CD148_15', 'CD148_14', 'CD148_13', 'CD148_12', 'CD148_11', 'CD148_10', 'CD148_9', 'CD148_8', 'CD148_7', 'CD148_6', 'CD148_5', 'CD148_4', 'CD148_3', 'CD148_2', 'CD148_1'. The photo on the right shows a long, low wooden building with a dark roof, surrounded by tall grass.

Id / commune : **CD148_79 / Lalbenque**

Section / Parcelle : **BN / 262**

Descriptif : Grange

Destination-observations :

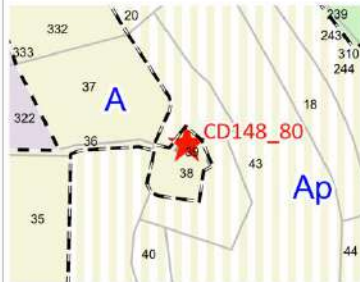




Id / commune : **CD148_80 / Lalbenque**

Section / Parcelle : **BN / 38**

Descriptif : bâtiment en mauvais état mais pas en ruine de 13m de long par 12m de large

Destination-observations :

Id / commune : **CD148_81 / Lalbenque**

Section / Parcelle : **BS / 94**

Descriptif : Grange

Destination-observations :




Id / commune : **CD148_82 / Lalbenque**

Section / Parcelle : **BS / 34**

Descriptif : Partie grange
20 m de long par 9 m de large

Destination-observations :

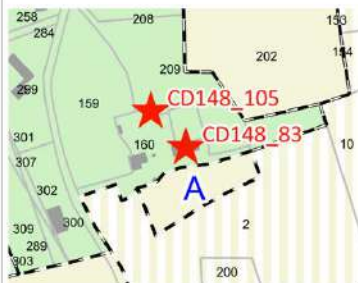



Id / commune : **CD148_83 / Lalbenque**

Section / Parcelle : **BT / 160**

Descriptif : Hangar

Destination-observations :



Id / commune : **CD148_85 / Lalbenque**

Section / Parcelle : **BI / 209**

Descriptif : Grange en pierres

Destination-observations :



Id / commune : **CD148_86 / Lalbenque**

Section / Parcelle : **AT / 174**

Descriptif : Petite grange ayant servi un temps de maison des chasseurs

Destination-observations : Habitation

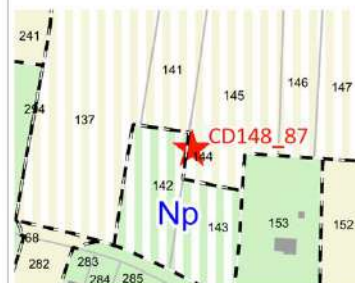


Id / commune : **CD148_87 / Lalbenque**

Section / Parcelle : **AM / 144**

Descriptif : Grange en pierres plutôt en bon état toiture en tuiles de type canal
Dimension : 6 x 5 à proximité des réseaux.Destination : gîte en lien avec la truffière limitrophe

Destination-observations :



Id / commune : **CD148_88 / Lalbenque**

Section / Parcelle : **AM/ 156**

Descriptif : Grange en pierres de taille plutôt en bon état toiture tuile canal
Dimension : 6 x 8 transformateur électrique à 50m de la grange dans le même champ que celle-ci, eau à la même distance que l'électricité

Destination : gîte

Destination-observations : Habitation




Id / commune : **CD148_89 / Lalbenque**

Section / Parcelle : **AM/ 202**

Descriptif : État : grange en pierres plutôt en bon état toiture tuile canal
Dimension : 6 x 9 à proximité des réseaux

Destination-observations : Réseaux d'eau à environ 50m
Electricité autonome ou à la charge du propriétaire






Id / commune : **CD148_90 / Lalbenque**

Section / Parcelle : **BI / 20**

Descriptif : Tour de château

Destination-observations :






Id / commune : **CD148_91 / Lalbenque**

Section / Parcelle : **BI / 18**

Descriptif : Grange

Destination-observations :





Id / commune : **CD148_92 / Lalbenque**

Section / Parcelle : **BM/ 141**

Descriptif : Grange

Destination-observations :




Id / commune : **CD148_93 / Lalbenque**

Section / Parcelle : **BM/ 141**

Descriptif : Pigeonnier

Destination-observations :




Id / commune : **CD148_94 / Lalbenque**

Section / Parcelle : **BM/ 154**

Descriptif : Maison habitée par le passé

Destination-observations :






Id / commune : **CD148_95 / Lalbenque**

Section / Parcelle : **BM/ 154**

Descriptif : Maisonnée

Destination-observations :

Id / commune : **CD148_97 / Lalbenque**

Section / Parcelle : **BM / 151**

Descriptif : Ancienne grange de ferme

Destination-observations :

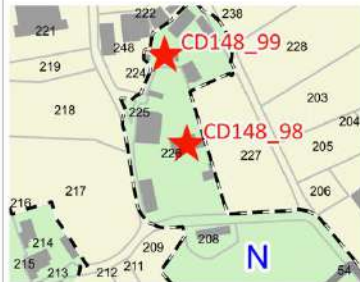




Id / commune : **CD148_98 / Lalbenque**

Section / Parcelle : **BH / 226**

Descriptif : Ferme non habitée car les résidents sont au couvent de Vaylats

Destination-observations :

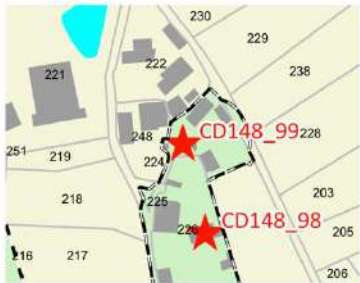




Id / commune : **CD148_99 / Lalbenque**

Section / Parcelle : **BH / 249**

Descriptif : Maison habitée

Destination-observations :

Id / commune : **CD148_100 / Lalbenque**

Section / Parcelle : **BX / 149**

Descriptif : Fournil en pierres

Destination-observations :

Gîte rural





Id / commune : **CD148_101/ Lalbenque**

Section / Parcelle : **AY / 203**

Descriptif : Maison inhabitée depuis plus de 80 ans environ...10 X5m, sans étage,
en pierres de taille, tuile canal, patrimoine d'origine, fissure à l'angle et entourée de terres agricoles

Destination-observations : Résidence, gîtes, ferme

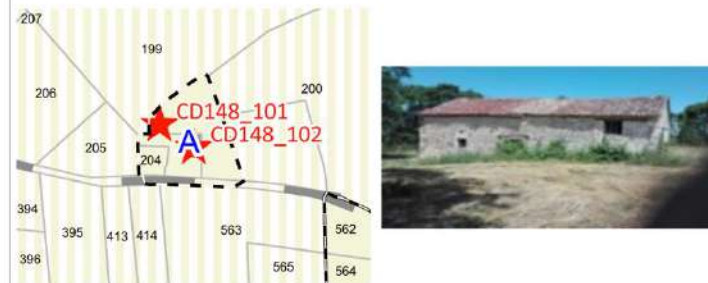


Id / commune : **CD148_102/ Lalbenque**

Section / Parcelle : **AY / 203**

Descriptif : Grange 12X5m, patrimoine intéressant, tuiles canal
Ensemble isolé en bordure du chemin de la Serre, entourée de terres agricoles et
d'un grand frêne remarquable

Destination-observations :



Id / commune : **CD148_103/ Lalbenque**

Section / Parcelle : **BC / 229**

Descriptif : Vieille étable et grange de 10X10m en pierres et tuiles de type canal, mauvais état

Destination-observations : Ancien corps de ferme



Id / commune : **CD148_104/ Lalbenque**

Section / Parcelle : **AH / 253**

Descriptif : Grange en pierres de taille et toiture en tuiles d'environ 102m²,
terres alentours agricoles et forestières

Destination-observations :

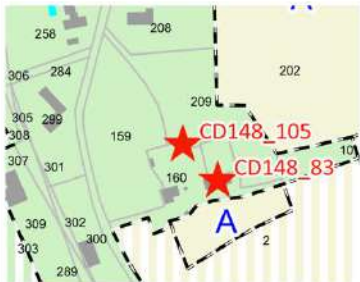



Id / commune : **CD148_105 / Lalbenque**

Section / Parcelle : **BT / 160**

Descriptif : Hangar, 7 m de long par 9 m de large

Destination-observations :

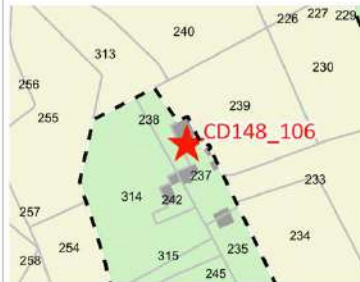




Id / commune : **CD148_106 / LALBENQUE**

Section / Parcelle : **AS / 237**

Descriptif : pas d'indication

Destination-observations :

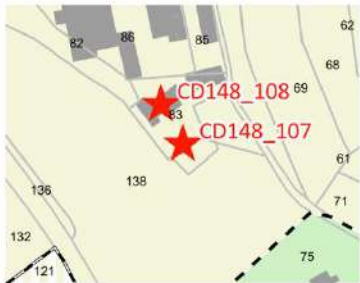




Id / commune : **CD148_107 / LALBENQUE**

Section / Parcelle : **CD / 83**

Descriptif : Grange n°1, 50 m²

Destination-observations :

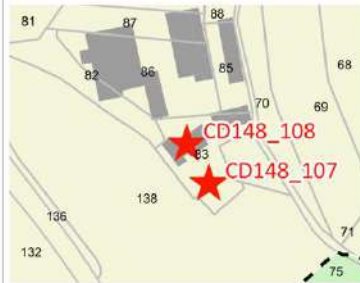




Id / commune : **CD148_108 / LALBENQUE**

Section / Parcelle : **CD / 83**

Descriptif : GRANGE N°2, 80m2, accolée à la maison principale

Destination-observations :

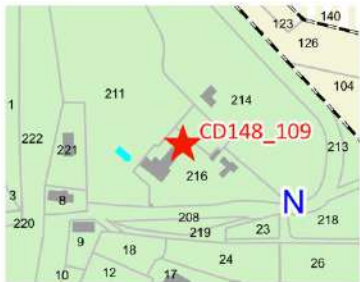




Id / commune : **CD148_109/ LALBENQUE**

Section / Parcelle : **BZ / 216**

Descriptif : grange attenante à la maison principale

Destination-observations :

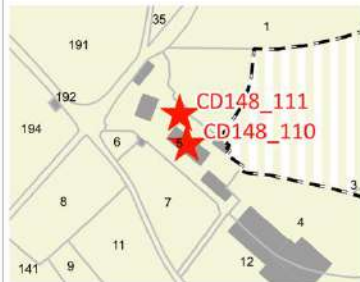




Id / commune : **CD148_110/ LALBENQUE**

Section / Parcelle : **AD / 5**

Descriptif : GRANGE N°1

Destination-observations :

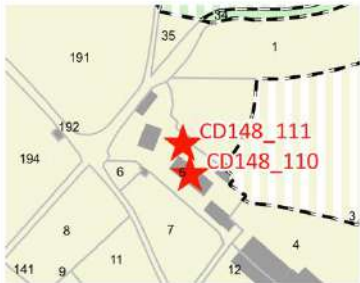




Id / commune : **CD148_111/ LALBENQUE**

Section / Parcelle : **AD / 5**

Descriptif : GRANGE N°2

Destination-observations :

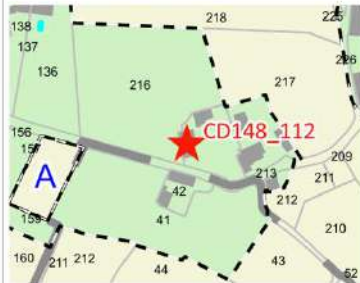




Id / commune : **CD148_112/ LALBENQUE**

Section / Parcelle : **BH / 215**

Descriptif : pas d'indication

Destination-observations :

Id / commune : **CD148_113/ LALBENQUE**

Section / Parcelle : **AT / 167**

Descriptif : Vieille grange servant autrefois à abriter des brebis

Destination-observations :



Id / commune : **CD148_114/ LALBENQUE**

Section / Parcelle : **BR / 212**

Descriptif : grange de 25x13m

Destination-observations :

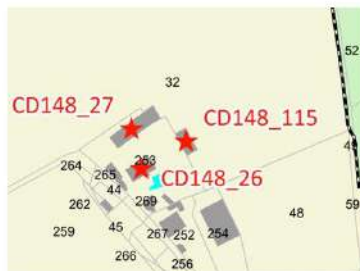


Id / commune : **CD148_115 / LALBENQUE**

Section / Parcelle : **BH / 253**

Descriptif : grange en pierres

Destination-observation :

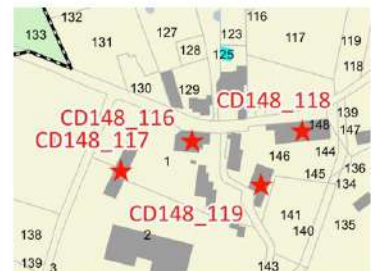


Id / commune : **CD148_116 / LALBENQUE**

Section / Parcelle : **BL / 1**

Descriptif : grange en pierres

Destination-observation :




Id / commune : **CD148_117 / LALBENQUE**

Section / Parcelle : **BL / 1**

Descriptif : hangar agricole

Destination-observation :



Id / commune : **CD148_118 / LALBENQUE**

Section / Parcelle : **BL / 146**

Descriptif : grange en pierres

Destination-observation :

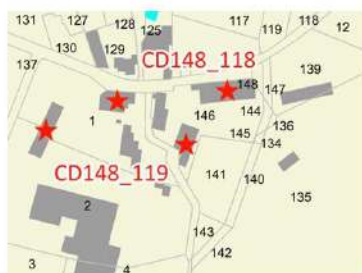


Id / commune : **CD148_119 / LALBENQUE**

Section / Parcelle : **BL / 146**

Descriptif : bâtiment agricole

Destination-observation :



Id / commune : **CD148_120 / LALBENQUE**

Section / Parcelle : **BT / 188**

Descriptif : grange en pierres

Destination-observation :

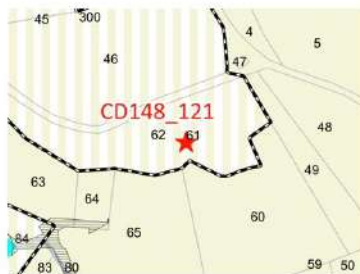


Id / commune : **CD148_121 / LALBENQUE**

Section / Parcelle : **BN / 61**

Descriptif : grange en pierres

Destination-observation :

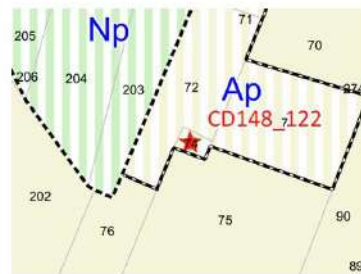


Id / commune : **CD148_122 / LALBENQUE**

Section / Parcelle : **BV / 74**

Descriptif : grange en pierres

Destination-observation :

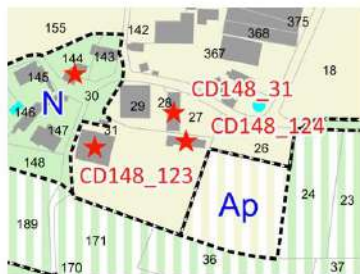


Id / commune : **CD148_123 / LALBENQUE**

Section / Parcelle : **AC / 32**

Descriptif : hangar agricole

Destination-observation :

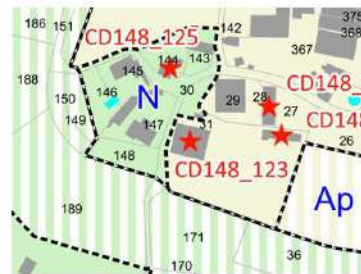


Id / commune : **CD148_124 / LALBENQUE**

Section / Parcelle : **AC / 32**

Descriptif : hangar agricole

Destination-observation :



16 | Limogne-en Quercy

Id / commune : **CD173_1 / Limogne-en-Quercy**

Section / Parcelle : **AD / 113**

Descriptif : Corps de ferme au Mas de Pourrache comprenant une maison principale (restaurée, habitée), un hangar en bordure de route (D911) et des réseaux

Destination-observations : Habitation, gîtes

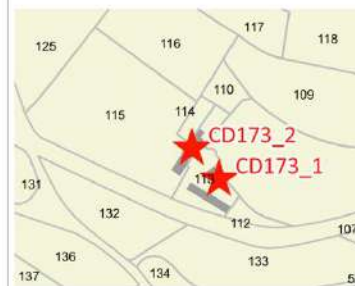


Id / commune : **CD173_2 / Limogne-en-Quercy**

Section / Parcelle : **AD / 113**

Descriptif : Corps de ferme au Mas de Pourrache comprenant une maison principale (restaurée, habitée), une grange en pierres en bordure de route (D911) et des réseaux

Destination-observations : Habitation, gîtes



Id / commune : **CD173_3 / Limogne-en-Quercy**

Section / Parcelle : **AX / 181**

Descriptif : Grange aménageable en logement, proche d'une ancienne petite maison en très mauvais état

Destination-observations : Habitation

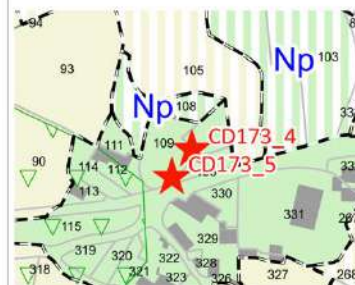


Id / commune : **CD173_4 / Limogne-en-Quercy**

Section / Parcelle : **AE / 109**

Descriptif : Ensemble de 2 granges dont une de petite surface, situées en bordure de route, sur la même parcelle et dans un mas incluant un centre d'accueil du GR65

Destination-observations : Habitation, gîtes

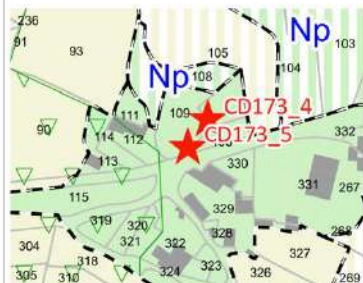


Id / commune : **CD173_5 / Limogne-en-Quercy**

Section / Parcelle : **AE / 109**

Descriptif : Ensemble de 2 granges dont une de petite surface, situées en bordure de route, sur la même parcelle et dans un mas incluant un centre d'accueil du GR65

Destination-observations : Habitation, gîtes



Id / commune : **CD173_7 / Limogne-en-Quercy**

Section / Parcelle : **AE / 229**

Descriptif : Ensemble de 3 granges situées en retrait de la route, en bout d'une grande cour de ferme
toiture typique de la région

Destination-observations : Habitation



Id / commune : **CD173_6 / Limogne-en-Quercy**

Section / Parcelle : **AE / 229**

Descriptif : Ensemble de 3 granges situées en retrait de la route, en bout d'une grande cour de ferme
Toiture typique de la région

Destination-observations :



Id / commune : **CD173_8 / Limogne-en-Quercy**

Section / Parcelle : **AE / 229**

Descriptif : Ensemble de 3 granges situées en retrait de la route, en bout d'une grande cour de ferme
toiture typique de la région

Destination-observations : Habitation



Id / commune : **CD173_9** / **Limogne-en-Quercy**

Section / Parcelle : **AE / 227**

Descriptif : Grande grange en bon état extérieur, située en bord de route et dans une cour de ferme typique du mas de Palat

Destination-observations : Habitation

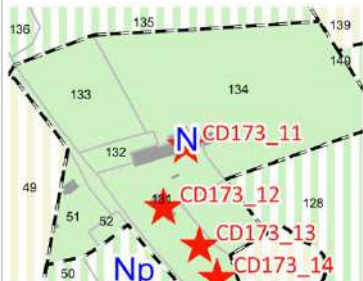


Id / commune : **CD173_11 / Limogne-en-Quercy**

Section / Parcelle : **AP / 131**

Descriptif : Grange étable en état moyen en pierres

Destination-observations : Possibilité d'aménager en local professionnel salle de réunion/formation



Id / commune : **CD173_10 / Limogne-en-Quercy**

Section / Parcelle : **AS / 157**

Descriptif : Pigeonnier à base carrée

Destination-observations :

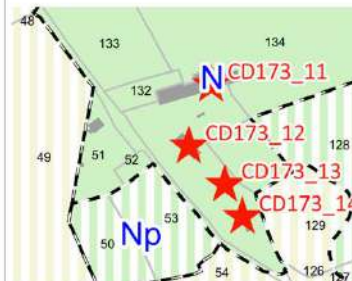


Id / commune : **CD173_12 / Limogne-en-Quercy**

Section / Parcelle : **AP / 131**

Descriptif : Ancienne maison + Grange + Porcherie
Environ 18 m X 6,5 m

Destination-observations : habitation destiné à l'accueil de stagiaire ou en gîte

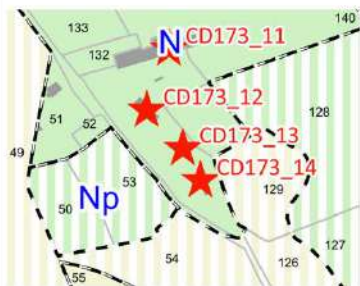



Id / commune : **CD173_13 / Limogne-en-Quercy**

Section / Parcelle : **AP / 131**

Descriptif : Ancien local "fournil" comprenant le four à pain et le local aménageable en habitation sur 2 niveaux, attenant à un espace de jardin clôt avec citerne enterrée

Destination-observations : Aménagement en gîte de caractère

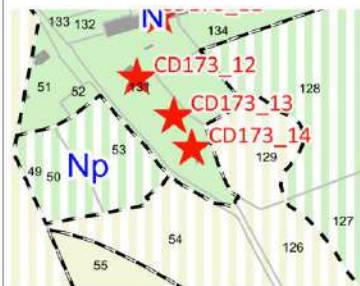



Id / commune : **CD173_14 / Limogne-en-Quercy**

Section / Parcelle : **AP / 131**

Descriptif : Ancien local, habitation en très mauvais état, à proximité d'un ancien jardin

Destination-observations : Aménagement en gîte de caractère






Id / commune : **CD173_15 / LIMOGNE**

Section / Parcelle : **BC / 229**

Descriptif : Pigeonnier victime d'un incendie mais pas ruiné, non réparé mais situé en bordure de la parcelle BC252

Destination-observations :

Id / commune : **CD173_16 / LIMOGNE EN QUERCY**

Section / Parcelle : **AT / 128**

Descriptif : grange

Destination-observation :





Id / commune : **CD173_17** / LIMOGNE EN QUERCY

Section / Parcelle : **AK / 114**

Descriptif : grange en pierres

Destination-observation :

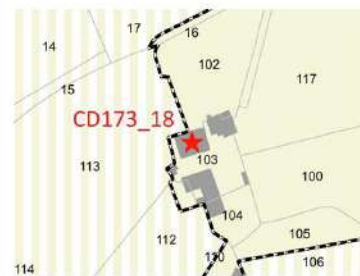


Id / commune : **CD173_18** / LIMOGNE EN QUERCY

Section / Parcelle : **AV / 103**

Descriptif : grange en pierres

Destination-observation :



Id / commune : **CD173_19** / LIMOGNE EN QUERCY

Section / Parcelle : **AV / 45**

Descriptif : bâtiment agricole

Destination-observation :

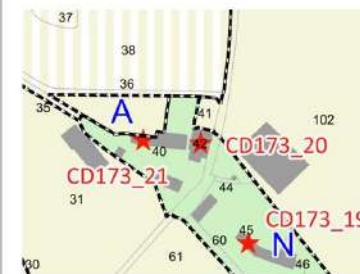


Id / commune : **CD173_20** / LIMOGNE EN QUERCY

Section / Parcelle : **AV / 40**

Descriptif : grange en pierres

Destination-observation :

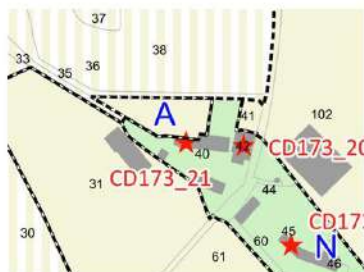


Id / commune : **CD173_21 / LIMOGNE EN QUERCY**

Section / Parcelle : **AV / 40**

Descriptif : bâtiment agricole

Destination-observation :



Id / commune : **CD173_22 / LIMOGNE EN QUERCY**

Section / Parcelle : **AX / 161**

Descriptif : bâtiment agricole

Destination-observation :

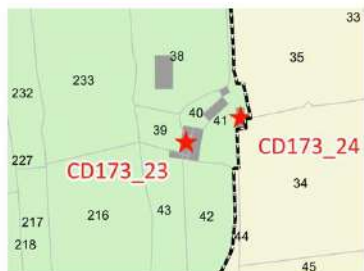


Id / commune : **CD173_23 / LIMOGNE EN QUERCY**

Section / Parcelle : **AY / 41**

Descriptif : grange en pierres

Destination-observation :

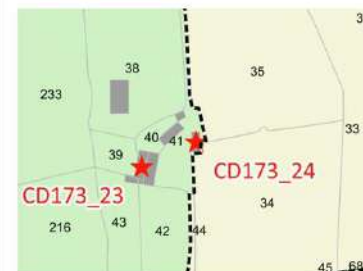


Id / commune : **CD173_24 / LIMOGNE EN QUERCY**

Section / Parcelle : **AY / 41**

Descriptif : bâtiment agricole

Destination-observation :



Id / commune : **CD173_25 / LIMOGNE EN QUERCY**

Section / Parcelle : **AR / 320**

Descriptif : grange en pierres

Destination-observation :



Id / commune : **CD173_26 / LIMOGNE EN QUERCY**

Section / Parcelle : **AE / 238**

Descriptif : grange en pierres

Destination-observation :



Id / commune : **CD173_27 / LIMOGNE EN QUERCY**

Section / Parcelle : **AE / 234**

Descriptif : grange en pierres

Destination-observation :



Id / commune : **CD173_28 / LIMOGNE EN QUERCY**

Section / Parcelle : **AE / 227**

Descriptif : grange en pierres

Destination-observation :

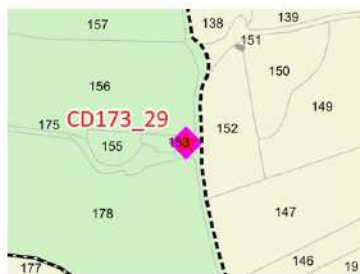


Id / commune : **CD173_29** / LIMOGNE EN QUERCY

Section / Parcelle : **AY / 153**

Descriptif : grange en pierres

Destination-observation :



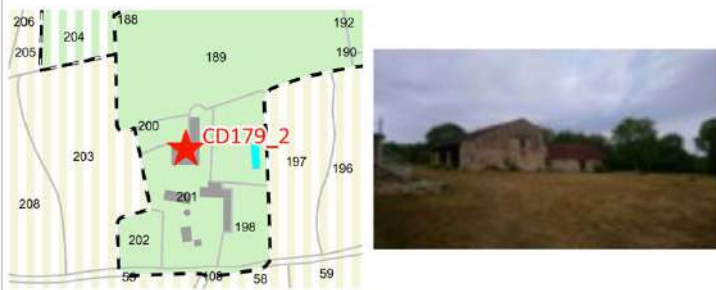
17 | Lugagnac

Id / commune : **CD179_2 / Lugagnac**

Section / Parcelle : **AL / 201**

Descriptif : grange en pierres et toiture en tuiles, dans ancien corps de ferme.

Destination-observations :

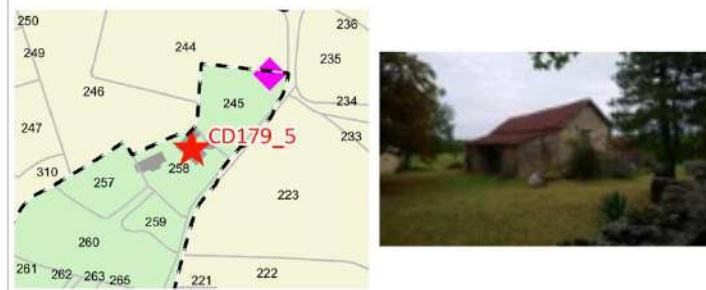


Id / commune : **CD179_5 / Lugagnac**

Section / Parcelle : **AE / 258**

Descriptif : grange en pierres et toiture en tuiles,

Destination-observations :



Id / commune : **CD179_6 / Lugagnac**

Section / Parcelle : **AK / 295**

Descriptif : grange en pierres et toiture en tuiles,

Destination-observations :



18 | Montdoumerc

Id / commune : **CD202_1 / Montdoumerc**

Section / Parcelle : **ZE / 0004**

Descriptif : Ancienne grange en pierres au lieu-dit Lartigue bas

Destination-observations :



Id / commune : **CD202_2 / Montdoumerc**

Section / Parcelle : **E / 0165**

Descriptif : Ancienne grange en pierres au lieu-dit Lartigue

Destination-observations :

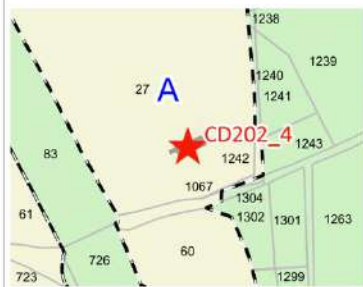


Id / commune : **CD202_4 / Montdoumerc**

Section / Parcelle : **ZE / 0027**

Descriptif : Ancienne grange en pierres

Destination-observations :

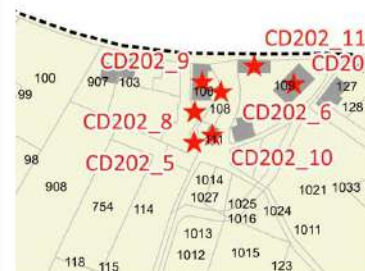


Id / commune : **CD202_5 / MONTDOUMERC**

Section / Parcelle : **A / 112**

Descriptif : grange en pierres

Destination-observation :

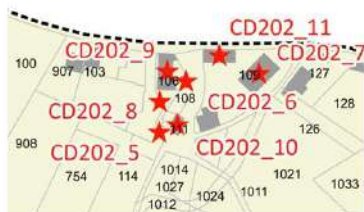


Id / commune : **CD202_6 / MONTDOUMERC**

Section / Parcelle : **A / 106**

Descriptif : grange en pierres

Destination-observation :



Id / commune : **CD202_7 / MONTDOUMERC**

Section / Parcelle : **A / 109**

Descriptif : grange en pierres

Destination-observation :

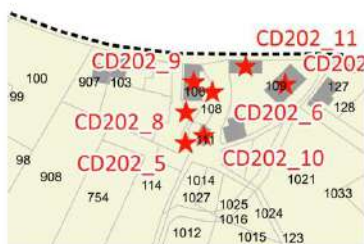


Id / commune : **CD202_8 / MONTDOUMERC**

Section / Parcelle : **A / 107**

Descriptif : grange en pierres

Destination-observation :

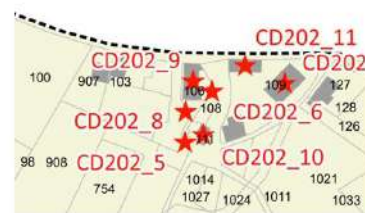


Id / commune : **CD202_9 / MONTDOUMERC**

Section / Parcelle : **A / 106**

Descriptif : grange en pierres

Destination-observation :

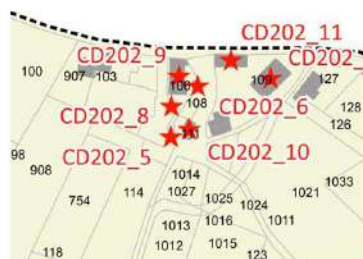


Id / commune : **CD202_10 / MONTDOUMERC**

Section / Parcelle : **A / 111**

Descriptif : grange en pierres

Destination-observation :

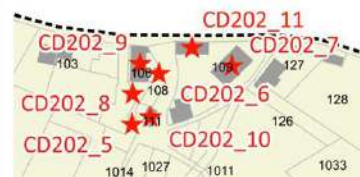


Id / commune : **CD202_11 / MONTDOUMERC**

Section / Parcelle : **A / 109**

Descriptif : grange en pierres et pigeonnier

Destination-observation :




Id / commune : **CD202_12 / MONTDOUMERC**

Section / Parcelle : **E / 165**

Descriptif : grange en pierres

Destination-observation :



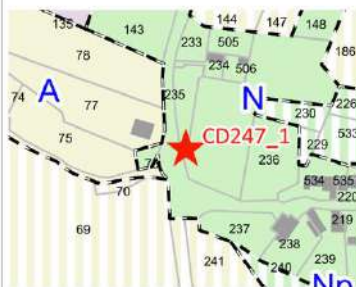
19 | Saillac

Id / commune : **CD247_1 / Saillac**

Section / Parcelle : **C / 235**

Descriptif : Grangette en pierres avec terrain, route de Saillagol

Destination-observations : Habitation



Id / commune : **CD247_2 / Saillac**

Section / Parcelle : **A / 203**

Descriptif : Ancienne maison avec grange attenante, éloignée du centre bourg

Destination-observations : Habitation

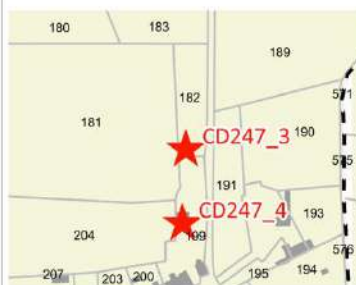


Id / commune : **CD247_3 / Saillac**

Section / Parcelle : **E / 182**

Descriptif : Grange en pierres de caractère de 160M² ; pigeonnier et dépendances à restaurer, hameau de Crouzelles

Destination-observations : proche réseaux

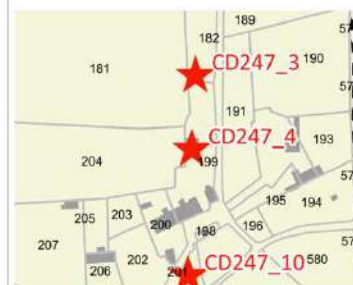


Id / commune : **CD247_4 / Saillac**

Section / Parcelle : **E / 199**

Descriptif : Grange en pierres de caractère de 160M² ; pigeonnier et dépendances à restaurer, hameau de Crouzelles

Destination-observations : DPU possible proche réseaux




Id / commune : **CD247_5 / Saillac**

Section / Parcelle : **E / 265**

Descriptif : Corps de ferme avec dépendances à restaurer, hameau de BOUTAYRAC

Destination-observations : proche réseaux

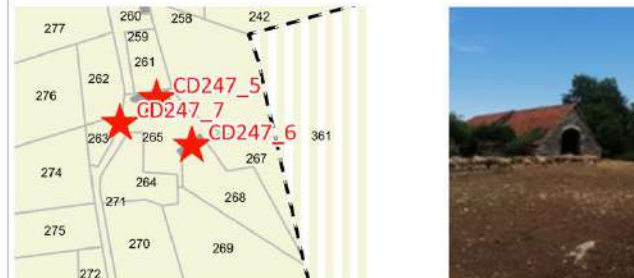


Id / commune : **CD247_6 / Saillac**

Section / Parcelle : **E / 265**

Descriptif : Corps de ferme avec dépendances à restaurer, hameau de BOUTAYRAC

Destination-observations : DPU possible proche réseaux

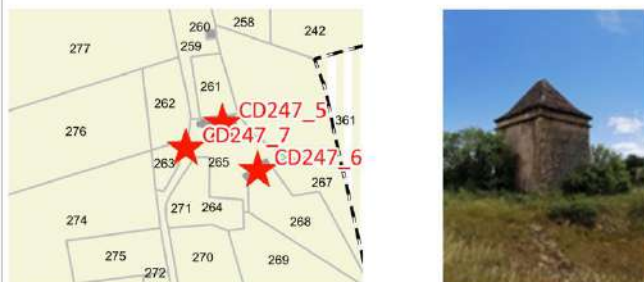


Id / commune : **CD247_7 / Saillac**

Section / Parcelle : **E / 265**

Descriptif : Corps de ferme avec dépendances à restaurer, hameau de BOUTAYRAC

Destination-observations : DPU possible proche réseaux



Id / commune : **CD247_8 / Saillac**

Section / Parcelle : **E / 211**

Descriptif : Grange en pierres de caractère, hameau de CROUZELLES

Destination-observations : DPU possible proche réseaux

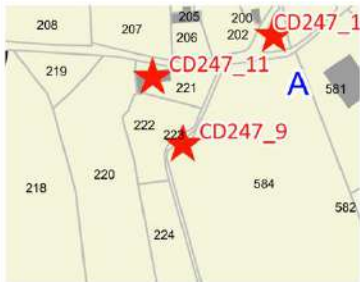



Id / commune : **CD247_9 / Saillac**

Section / Parcelle : **E / 223**

Descriptif : Ancien grenier en pierres de caractères sur deux étages avec annexe en couverture lauze, hameau de CROUZELLES

Destination-observations : DPU possible proche réseaux

Id / commune : **CD247_10 / Saillac**

Section / Parcelle : **E / 201**

Descriptif : Ancienne maison d'habitation ayant brûlé mais pas ruinée, en pierres de caractères, hameau de CROUZELLES

Destination-observations : DPU possible proche réseaux

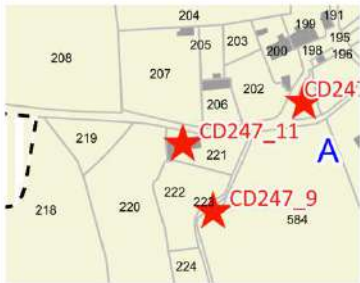




Id / commune : **CD247_11 / Saillac**

Section / Parcelle : **E / 221**

Descriptif : Grange en pierres de caractères sur deux niveaux, hameau de CROUZELLES

Destination-observations : DPU possible proche réseaux






Id / commune : **CD247_12 / Saillac**

Section / Parcelle : **E / 615**

Descriptif : Grange en pierres de caractère isolée
Projet de rénovation de type buron de montagne

Destination-observations : Ligne électrique à proximité
Compteur d'eau à 200m


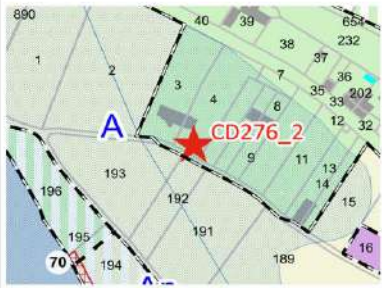
20 | Saint-Martin-Labouval

Id / commune : **CD276_2 / StMartin Labouval**

Section / Parcelle : **AB / 4**

Descriptif : hangar 114m2

Destination-observations : proximité quartier gare


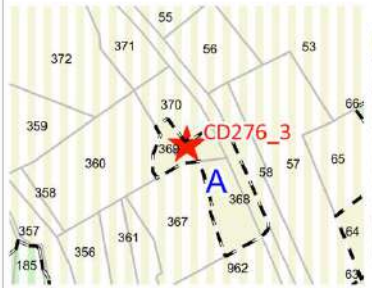


Id / commune : **CD276_3 / StMartin Labouval**

Section / Parcelle : **C / 369**

Descriptif : grange, étable sur terrain de 950m2

Destination-observations :





Id / commune : **CD276_4 / SAINT MARTIN LABOUVAL**

Section / Parcelle : **C / 940**

Descriptif : grange en pierres

Destination-observation :



21 | Varaire

Id / commune : **CD328_3 / VARAIRE**

Section / Parcelle : **AT / 97**

Descriptif : Larnaudo, ancienne grange en pierres
Larnaudo, ancienne grange en pierres

Destination-observations : Habitation



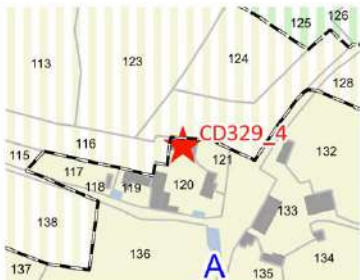

22 | Vaylats

Id / commune : **CD329_4 / VAYLATS**

Section / Parcelle : **AL / 120**

Descriptif : Grange située dans le Hameau de Cardaillac
Réseaux eau + électricité + téléphone à proximité.

Destination-observations :

Id / commune : **CD329_9 / VAYLATS**

Section / Parcelle : **AP / 153**

Descriptif : Grange attenante d'un hameau
Toiture et menuiseries obsolètes
Réseaux eau + électricité + téléphone à proximité.

Destination-observations :






Id / commune : **CD329_10 / VAYLATS**

Section / Parcelle : **AH / 127**

Descriptif : Grange

Destination-observations :

23 | Vidaillac

Id / commune : **CD333_1 / Vidaillac**

Section / Parcelle : **C / 781**

Descriptif : ancien corps de ferme avec ancienne maison d'habitation toiture en tuiles.

Destination-observations : potentiel d'habitation ou aménagement en gîtes

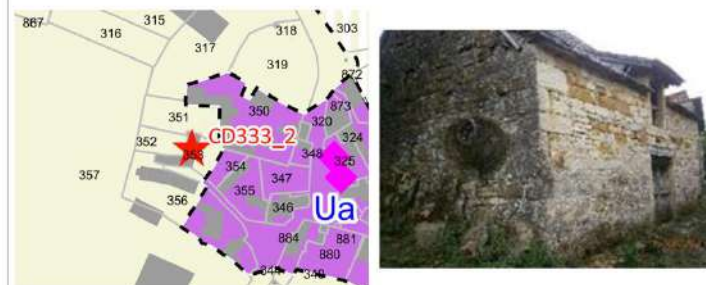


Id / commune : **CD333_2 / Vidaillac**

Section / Parcelle : **C / 353**

Descriptif : ancienne maison en pierre

Destination-observations : aménagement de gîtes



Id / commune : **CD333_4 / Vidaillac**

Section / Parcelle : **C / 343**

Descriptif : ancienne grange

Destination-observations : aménagement de gîtes



Id / commune : **CD333_5 / Vidaillac**

Section / Parcelle : **B / 799**

Descriptif : ancienne maison en pierres

Destination-observations : potentiel d'habitation



Id / commune : **CD333_6 / Vidailiac**

Section / Parcelle : **C / 900**

Descriptif : ancienne grange

Destination-observations : potentiel d'habitation



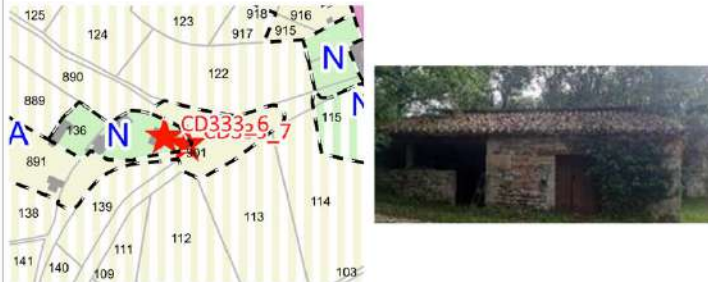
The map shows a cadastral plan with parcel 900 highlighted in green and outlined with a dashed line. A red star marks the location of the 'ancienne grange' (old barn). The map includes surrounding parcels with numbers like 125, 124, 123, 917, 916, 116, 115, 114, 113, 112, 111, 140, 141, 138, 139, 891, 889, 890, and 136. A blue 'A' and a blue 'N' are also visible. To the right of the map is a photograph of a long, low stone building with a dark roof, identified as the old barn.

Id / commune : **CD333_7 / Vidailiac**

Section / Parcelle : **C / 901**

Descriptif : ancienne grange

Destination-observations : potentiel d'habitation



The map shows a cadastral plan with parcel 901 highlighted in green and outlined with a dashed line. A red star marks the location of the 'ancienne grange' (old barn). The map includes surrounding parcels with numbers like 125, 124, 123, 918, 916, 917, 915, 116, 115, 114, 113, 112, 111, 140, 141, 138, 139, 891, 889, 890, and 136. A blue 'A' and a blue 'N' are also visible. To the right of the map is a photograph of a long, low stone building with a dark roof, identified as the old barn.